

OBEC ŠIATORSKÁ BUKOVINKA




PROGRAM HOSPODÁRSKEHO ROZVOJA A SOCIÁLNEHO ROZVOJA OBCE

PROGRAMOVÉ OBDOBIE

2015 - 2020


S VÝHLADOM DO ROKU 2023





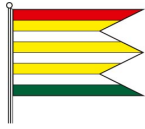
ZÁKLADNÉ ÚDAJE O OBCI

Kontaktné údaje	
Sídlo obecného úradu	Šiatorská Bukovinka 41, 985 58 Radzovce
Telefón	047 / 449 11 54
Fax	047 / 451 26 23
Web	www.siatbukovinka.sk www.siatbukovinka.szm.sk
e- Mail	ocusiat.buk@stonline.sk obec@siatbukovinka.sk
Administratívne začlenenie	
Kraj	Banskobystrický
Okres	Lučenec
Región	Novohrad
Mikroregión	Obručná
Údaje	
IČO	00316431
Kód obce	511862
Počet obyvateľov	314
Rozloha	2159 ha
Nadmorská výška obce	303 m
Prvá písomná zmienka	v roku 1959
Riadenie obce	
Starostka	Juraj Badinka
Komisie obecného zastupiteľstva	Komisia na ochranu verejného záujmu
	Komisia verejného poriadku
	Športová komisia
	Kultúrna komisia

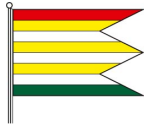


OBSAH

ÚVOD	7
Vízia obce	8
METODICKÁ ČASŤ	9
1 Význam a metodika spracovania PRO.....	9
1.1 Význam a cieľ spracovania PRO	9
1.2 Metodika a postup spracovania PRO	10
1.3 Charakteristika PRO a nadväznosť na základné rozvojové dokumenty	12
1.3.1 Charakteristika PRO	12
1.3.2 Nadväznosť PRO na základné rozvojové dokumenty	12
1.3.3 Nadväznosť PRO na zákony, rozhodnutia a usmernenia orgánov štátnej správy....	16
1.3.3.1 Úsek štátnej správy ochrany prírody a krajiny	16
1.3.3.2 Okresný úrad, pozemkový a lesný odbor.....	16
1.3.3.3 Krajský pamiatkový úrad.....	16
1.4 Základné pojmy.....	17
ANALYTICKO-STRATEGICKÁ ČASŤ	23
2 Audit hospodárskych, sociálnych a kultúrno-spoločenských zdrojov	23
2.1 Charakteristika obce.....	23
2.1.1 Geografická charakteristika	23
2.1.2 Historický vývoj obce	24
2.1.3 Heraldické znaky obce	25
2.2 Demografický vývoj a štruktúra obyvateľov obce.....	26
2.2.1 Vývoj počtu obyvateľov obce	26
2.2.2 Rozdelenie obyvateľov obce podľa veku a pohlavia	28
2.2.3 Národnostné zloženie obyvateľstva	31
2.2.4 Vzdelanostná štruktúra obyvateľstva	32
2.2.5 Vierovyznanie	33
2.2.6 Zloženie obyvateľstva podľa jazyka	34
2.2.7 Počítačová gramotnosť obyvateľstva	37
2.2.8 Ekonomická aktivita obyvateľstva.....	38
2.3 Technická infraštruktúra	40



2.3.1	Technická vybavenosť	40
2.3.2	Domový a bytový fond	41
2.3.3	Civilná a protipožiarna ochrana	41
2.4	Sociálna infraštruktúra	42
2.4.1	Škola a predškolské zariadenia	42
2.4.2	Kultúra, šport, kluby a pamätihodnosti	42
2.4.3	Zdravotníctvo a sociálna oblasť	47
2.5	Hospodárstvo	47
2.5.1	Podnikateľské subjekty, živnostníctvo a neziskové inštitúcie v obci	47
2.5.1.1	Živnostníci	47
2.5.1.2	Podnikateľské subjekty	49
2.5.1.3	Neziskový sektor	49
2.5.2	Majetok obce a inštitúcie v správe obce	50
2.5.3	Realizované projekty do roku 2013	51
3	SWOT analýza obce	52
3.1	Hospodárska SWOT analýza	52
3.2	Sociálna SWOT analýza	53
3.3	Environmentálna SWOT analýza	55
4	Stratégia rozvoja obce	56
4.1	Rozvojový potenciál a limity rozvoja obce	56
4.2	Analýza finančných potrieb a možností financovania PRO	56
4.3	Strategický cieľ	58
4.4	Priority	58
PROGRAMOVÁ A REALIZAČNÁ ČASŤ		59
5	Programové zabezpečenie PRO	59
5.1	Opatrenia a aktivity	59
5.2	Akčné plány	65
1	Priorita: Budovanie technickej infraštruktúry	66
1.1	Opatrenie: Budovanie a rozvoj občianskej infraštruktúry	66
1.2	Opatrenie: Budovanie a rozvoj kultúrno-spoločenskej infraštruktúr	67
1.3	Opatrenie: Budovanie a rozvoj verejnej infraštruktúry	69
1.4	Opatrenie: Budovanie a revitalizácia obecnej infraštruktúry	71

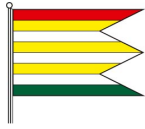


Program rozvoja obce Šiatorská Bukovinka


2015 – 2023



2	Priorita: Rozvoj ľudských zdrojov	75
2.1	Opatrenie: Zvýšenie vzdelanostnej úrovne a zamestnanosti v obci	75
2.2	Opatrenie: Zvýšenie kultúrno-spoločenskej a športovej úrovne života v obci ..	75
3	Priorita: Sociálno-ekonomický rozvoj obce.....	78
3.1	Opatrenie: Rozvoj sociálnej starostlivosti o starých, nevládných a sociálne vylúčených občanov	78
3.2	Opatrenie: Podpora rozvoja podnikania v obci	78
4	Priorita: Ochrana a tvorba životného prostredia	80
4.1	Opatrenie: Podpora ochrany životného prostredia v obci	80
4.2	Opatrenie: Rozvoj a budovanie životného prostredia v obci	81
5	Priorita: Rozvoj turizmu a cestovného ruchu.....	83
5.1	Opatrenie: Budovanie turistickej infraštruktúry	83
5.2	Opatrenie: Rozvoj služieb v oblasti turizmu a cestovného ruchu	84
6	Priorita: Podpora propagácie a informovanosti obce	87
6.1	Opatrenie: Tvorba propagácie a podmienok pre efektívnu informovanosť medzi obyvateľmi obce, samosprávou a inými subjektmi	87
6.2	Opatrenie: Tvorba propagácie a podmienok efektívnej informovanosti pre turistov a návštevníkov obce	88
	FINANČNÉ A PERSONÁLNE ZABEZPEČENIE REALIZÁCIE PRO.....	89
6	Zabezpečenie realizácie PRO.....	89
6.1	Finančné zabezpečenie realizácie PRO.....	89
6.1.1	Analýza finančných potrieb a možností obce	90
6.1.1.1	Finančný rámec pre realizáciu PRO	90
6.1.1.2	Indikatívny finančný plán PRO	93
6.2	Personálne zabezpečenie realizácie PRO.....	94
6.3	Časový harmonogram realizácie	96
6.4	Spoločné podmienky pre úspešné projekty.....	98
7	Monitorovanie, vyhodnotenie a modifikácia PRO	99
7.1	Spôsob monitorovania PRO.....	99
7.2	Vyhodnotenie a modifikovanie PRO	101



7.3	Plán priebežných hodnotení PRO	101
	ZÁVER	102
	Prílohy PRO	103
1)	Zoznam členov riadiaceho tímu, pracovných skupín a partnerov zapojených do spracovania PRO	104
2)	Zoznam informačných zdrojov použitých v PRO	105
3)	Zoznam skratiek použitých v PRO	106
4)	Akčný plán na rozpočtové obdobie 2015 - 2017	108
1.	Priorita: Budovanie technickej infraštruktúry	110
2.	Priorita: Rozvoj ľudských zdrojov	113
3.	Priorita: Sociálno-ekonomický rozvoj obce	116
4.	Priorita: Ochrana a tvorba životného prostredia	117
5.	Priorita: Rozvoj turizmu a cestovného ruchu	119
6.	Priorita: Podpora propagácie a informovanosti obce	121
5)	Výpis z Uznesenia obecného zastupiteľstva o schválení Programu rozvoja obce 2015 - 2020 s výhľadom do roku 2023	127
6)	Dohoda o partnerstve	128



ÚVOD

Program hospodárskeho rozvoja a sociálneho rozvoja obce (ďalej len Program rozvoja obce „PRO“), je názov strategického dokumentu. Musia ho mať spracovaný tie mestá a obce, ktoré sa chcú uchádzať o nenávratný finančný príspevok zo štátneho rozpočtu a prostriedkov Európskej únie. Ak nemá zostať len povinnou prílohou projektov, ktoré sa uchádzajú o NFP, je potrebné z neho spraviť živý nástroj strategického plánovania samosprávy. Teda strategický dokument, ktorý je pomôckou pri napĺňaní vízie, priority a cieľov rozvoja daného územia.

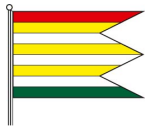
PRO plne zodpovedá požiadavkám zákona č. 539/2008 o podpore regionálneho rozvoja a novele v znení neskorších predpisov a zohľadňuje odporúčania obsiahnuté v Metodike na vypracovanie PRO, ktorú vydalo Ministerstvo dopravy, výstavby a regionálneho rozvoja SR.

Úlohou tohto dokumentu je teda zmapovať situáciu v obci **Šiatorská Bukovinka**, identifikovať požiadavky obyvateľov, zachytiť ich názory na ďalší vývoj obce a na základe uvedeného vytvoriť Program hospodársko-sociálneho rozvoja obce Šiatorská Bukovinka, ktorý je dôležitým podkladom pre jej rozvoj.

Program rozvoja obce Šiatorská Bukovinka 2015 - 2023 je základným strategickým dokumentom, ktorý sa rozhodla obec vypracovať z dôvodu zabezpečenia koncepčného rozvoja obce, ako aj na zlepšenie a zefektívnenie rozhodovania miestnej samosprávy. Je tiež neoddeliteľnou súčasťou pre možnosť čerpania prostriedkov z Európskej únie, ako pre obecný úrad, tak aj pre všetky subjekty na území obce. Program je zameraný na podporu regionálneho rozvoja na miestnej úrovni s dôrazom na sociálnu, ekonomickú a kultúrnu oblasť pre oživenie sociálneho, ekonomického a kultúrneho rozvoja obce, ktorý bude podľa potreby priebežne aktualizovaný a dopĺňovaný.

Program rozvoja obce schvaľuje obecné zastupiteľstvo, ktoré bude zároveň aj realizovať vykonateľnosť, kontrolu, monitorovanie a hodnotenie tohto programu. Program rozvoja obce je programom všetkých jeho občanov a bude napomáhať k všestrannému rozvoju obce nezávisle na prípadných politických zmenách v samospráve.

Dôležitou súčasťou prípravy Programu rozvoja obce je zapojiť poslancov obecného zastupiteľstva a aktivistov obce do prípravy spoločnej budúcnosti, naučiť ich starať sa o seba, o budúcnosť svojej rodiny, svojej ulice a svojej obci.



VÍZIA OBCE


Obec Šiatorská Bukovinka predstavuje obec vidieckeho charakteru v strednej časti Cerovej vrchoviny v doline horného toku Beliny, ktorá ponúka svojim obyvateľom plnohodnotné miesto pre život. Obec charakterizuje z veľkej časti vybudovaná základná infraštruktúra, priaznivý demografický vývoj, je tu zabezpečená starostlivosť o svojich obyvateľov, sieť obchodov a služieb v obci a okolí je na postačujúcej úrovni.

Súčasťou života v obci sú aj niektoré výročné kultúrno-spoločenské a športové podujatia, komunikácia obce s jej obyvateľmi je na dobrej úrovni a spoločnými aktivitami prispievajú k neustálemu zvyšovaniu kvality života a spokojnosti obyvateľov s ním

Obyvatelia obce, ktorých počet rastie, majú hlavne v okolí prácu, ale aj možnosti vlastnej sebarealizácie. Obec sa stará o osobnostný rast svojich obyvateľov a to v oblasti dodatočného vzdelávania, organizujú sa tu rôzne spoločenské podujatia a realizuje sa výstavba domov a bytov, čo je predpoklad pre ďalší priaznivý vývoj.

Víziou obce do roku 2023 je hospodársky a sociálne vyspelé spoločenstvo obyvateľov so zabezpečenou infraštruktúrou a vybavením, s rozvinutými službami pre všetky vekové kategórie, s kultúrno-spoločenskými aktivitami v rôznych oblastiach života a priaznivými podmienkami pre rozvoj služieb cestovného ruchu počas celého roka.





METODICKÁ ČASŤ

1 VÝZNAM A METODIKA SPRACOVANIA PRO

1.1 Význam a cieľ spracovania PRO

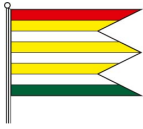
Regionálny rozvoj sa v súčasnosti uskutočňuje v dvoch vzájomne prepojených koncepcných smerovaniach. Na jednej strane prostredníctvom regionálnej politiky na úrovni vnútroštátnych legislatívnych noriem a na strane druhej na úrovni pomoci regiónom s možnosťou využitia foriem pomoci z fondov Európskej únie.

Vytvorenie komplexného systému regionálneho rozvoja na celoštátnej, regionálnej, ale aj miestnej úrovni bolo cieľom Zákona NR SR č. 539/2008 Z. z. o podpore regionálneho rozvoja, ktorý okrem iného ustanovil i kompetenciu vypracúvať, schvaľovať a pravidelne vyhodnocovať plnenie programu hospodárskeho a sociálneho rozvoja obcí, príp. jeho časti, podieľať sa na ich uskutočňovaní a pravidelne vyhodnocovať ich plnenie.

Podľa § 5 Zákona NR SR č. 539/2008 Z. z. o podpore regionálneho rozvoja sa podpora regionálneho rozvoja vykonáva podľa Národnej stratégie regionálneho rozvoja Slovenskej republiky, Programu rozvoja obce vyššieho územného celku, ako aj Programu rozvoja obce.

Získanie finančnej podpory z verejných zdrojov – európskych, štátnych alebo regionálnych – býva pri projektoch zameraných na regionálny rozvoj často podmienené ich zladením s rozvojovou stratégiou príslušnej obce, mikroregiónu či kraja. Podľa tohto zákona majú mať obce schválený PRO. Podľa § 8 vyššie uvedeného zákona „Program rozvoja obce je strednodobý rozvojový dokument, ktorý je vypracovaný v súlade s cieľmi a prioritami ustanovenými v národnej stratégii a zohľadňuje ciele a priority ustanovené v programe hospodárskeho rozvoja a sociálneho rozvoja vyššieho územného celku, na území ktorého sa obec nachádza a je vypracovaný podľa záväznej časti územnoplánovacej dokumentácie obce. PRO obce nenahrádza územno-plánovaciú dokumentáciu, ale patrí medzi ostatné podklady využívané v územno-plánovacej činnosti. Na úrovni obce je základným územnoplánovacím dokumentom územný plán obce alebo zóny. Jednotlivé zámery predkladané v rámci prípravy PRO musia byť však v súlade s existujúcou schválenou územnoplánovacou dokumentáciou, pričom program rozvoja obce stanovuje iba mieru podpory jednotlivým jeho zámerom.

Program rozvoja obce je strategický rozvojový dokument. Má byť nositeľom rozvojovej politiky obce, predstáv jej vedenia a obyvateľov o smerovaní rozvoja obce. Spracovaním PRO dá obec najavo záujem o svoju budúcnosť, ako aj o budúcnosť svojich obyvateľov, pričom v podobe dokumentu PRO získava obec nástroj na aktívne riadenie rozvoja založené na iniciovaní potrebných a žiaducich zmien. Jasné stanovenie rozvojových priorít umožní obci realizovať dlhodobý rozvoj založený na cielenej stratégii a nie na náhlych, nekoordinovaných rozhodnutiach.



Ide o dokument, ktorý má mať charakter otvorenej, flexibilnej koncepcie, schopnej reagovať na aktuálne zmeny východiskových podmienok. Aby bol PRO skutočne živým dokumentom, musí byť permanentne aktualizovaný.

Cieľom PRO je vypracovať takú rozvojovú stratégiu obce, ktorá vyjadruje ekonomické a sociálne záujmy jej občanov a zároveň je v súlade s prijatými koncepciami štátu, vyššieho územného celku, stratégiou rozvoja príslušného mikroregiónu, príp. rezortnými stratégiami, záujmami ochrany životného prostredia, kultúrneho dedičstva a pod. V konečnom dôsledku by mal prispieť k vyváženému rozvoju obce.

Hlavným zámerom programu je zvrátenie nepriaznivých tendencií a rozvoj tých ukazovateľov a oblastí, ktoré môžu z dlhodobého hľadiska vytvoriť podmienky pre dlhodobo udržateľný rozvoj celého územia a jeho zatraktívnenie.

1.2 Metodika a postup spracovania PRO

Program rozvoja obce je strednodobým programovým dokumentom, ktorý zahŕňa:

- analýzu hospodárskeho rozvoja a sociálneho rozvoja obce, hlavné smery jej vývoja a stanovenie jednotlivých priorít a cieľov
- finančné a administratívne návrhy zabezpečenia realizácie tohto programu
- monitoring a vyhodnotenie
- žiadateľov/prijímateľov zdrojov podľa jednotlivých sektorov

Podľa § 8 Zákona NR SR č. 539/2008 Z. z. o podpore regionálneho rozvoja PRO obce pozostáva z analyticko-strategickej časti a programovej časti.

Analyticko-strategická časť obsahuje najmä:

- a) súhrnnú geografickú, kultúrno-historickú a sociálno-ekonomickú charakteristiku obce a charakteristiku stavu vybavenosti a obsluhy územia obce,
- b) hodnotenie a analýzu hospodárskej situácie, sociálnej situácie, environmentálnej situácie a situácie v oblasti kultúry a vybavenosti a obsluhy územia obce,
- c) analýzu väzieb strategických dokumentov v oblasti regionálneho rozvoja s územím obce,
- d) určenie rozvojového potenciálu a limitov rozvoja územia obce, definovanie podmienok udržateľného rozvoja obce,
- e) stratégiu rozvoja obce, pri zohľadnení jej vnútorných špecifik, ktorá určí hlavné smery, priority a ciele rozvoja obce,
- f) analýzu finančných potrieb a možností financovania Programu rozvoja obce.

Programová časť obsahuje najmä:

- a) zoznam opatrení a aktivít pre zabezpečenie realizácie Programu rozvoja obce,
- b) inštitucionálne zabezpečenie a organizačné zabezpečenie realizácie Programu rozvoja obce,



- c) finančné zabezpečenie jednotlivých opatrení a aktivít, inštitucionálnej a organizačnej stránky realizácie programu hospodárskeho rozvoja a sociálneho rozvoja obce,
- d) systém monitorovania a hodnotenia plnenia Programu rozvoja obce s ustanovením merateľných ukazovateľov,
- e) časový harmonogram realizácie Programu rozvoja obce.

V procese spracovania PRO obce Šiatorská Bukovinka bol aplikovaný prístup predstavujúci kombináciu expertnej a komunitnej metódy, pričom cieľom je, aby program rozvoja obce nebol len „názorom odborníkov“, ale aby bol zrozumiteľný i pre laikov a slúžil obci a jej obyvateľom.

Analytická časť má charakter komplexného profilu obce a predstavuje prehľad vnútorných zdrojov obce – prírodných, historických, kultúrnych, územno-technických, ľudských, materiálnych a finančných. Táto časť spracovania PRO predstavuje koncentrovaný zdroj informácií o obci s možnosťou ďalšieho využitia do budúcnosti. Základné zdroje informácií pre tvorbu analýzy poskytla obec Šiatorská Bukovinka a využité boli aj existujúce externé zdroje predstavujúce spracované koncepčné materiály (územne Úrad práce, sociálnych vecí a rodiny, Štatistický úrad SR, a pod.). Podklady potrebné pre spracovanie SWOT analýz boli získané formou prieskumu realizovaného partnerským tímom priamo v obci, rozhovormi s pracovníkmi obec, zástupcami samosprávy a občanmi.

Následne sa zadefinovali problémové oblasti predstavujúce najkritickejšie body rozvoja obce, ktorých vznik vyplynul z pripravených SWOT analýz, konkrétne z ich slabých stránok a ohrození. Na základe tohto sa získala stratégia rozvoja obce so základnými prioritami jej smerovania v budúcnosti. Obsah stratégie takto predkladá riešenie jednotlivých problémových oblastí rozvoja. Celková stratégia rozvoja obce je rozdelená na víziu, strategický cieľ, prioritné oblasti rozvoja obce, z ktorých vyplynuli opatrenia a následne aktivity.

Aktivity, ktoré si obec zadefinovala sa pretavili do akčných plánov pre jednotlivé oblasti. Akčný plán obsahuje podrobný plán konkrétnych aktivít, ktoré je potrebné vykonať v danom období, daným spôsobom a danými prostriedkami pre dosiahnutie cieľov PRO obce. Jednotlivé akčné plány a projektové návrhy by mali viesť k naplneniu vízie obce. Sú spracované na úrovni činností, časovej a finančnej náročnosti. Ďalej je tu konkretizovaná zodpovednosť za ich realizáciu a ukazovatele na hodnotenie úspešnosti plnenia cieľov, pričom boli zvažované aj možnosti získania finančných prostriedkov z fondov Európskej únie.



1.3 Charakteristika PRO a nadväznosť na základné rozvojové dokumenty

1.3.1 Charakteristika PRO

Prostredníctvom PRO bude obec Šiatorská Bukovinka naplňať svoje rozvojové plány a tým zabezpečovať svoj rozvoj v budúcnosti. Dokument predstavuje súbor prioritných oblastí, opatrení a cieľov smerujúcich k oživeniu hospodárskeho rozvoja a sociálneho rozvoja obce.

Dokument PRO sa skladá sa z nasledovných častí:

- **metodická časť PRO** – opisuje význam a metodiku spracovania PRO, bližšie charakterizuje význam a ciele dokumentu, opisuje metodiku a spôsob spracovania dokumentu, približuje základné pojmy danej problematiky, ako aj súlad so základnými strategickými dokumentmi na podporu regionálneho rozvoja pre obdobie 2015 - 2020,
- **analyticko-strategická časť PRO** – predstavuje hospodárske a sociálne východiská obce Šiatorská Bukovinka, ktoré predstavujú nevyhnutný predpoklad pre definovanie rozvojovej stratégie a popisujú hlavné sociálno-ekonomické súvislosti vývoja, opisuje programovú štruktúru pre dané programovacie obdobie, konkrétne víziu obce, stratégiu rozvoja obce
- **programová a realizačná časť PRO** – obsahuje jednotlivé priority a akčné plány, jedná sa o realizačnú časť s možnosťami finančného, inštitucionálneho, organizačného zabezpečenia realizácie PRO a jeho následný monitoring a vyhodnotenie.

1.3.2 Nadväznosť PRO na základné rozvojové dokumenty

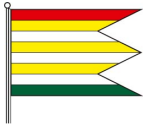
Definované prioritné rozvojové oblasti, ciele, opatrenia a aktivity PRO obce sú v súlade so strategickými rozvojovými dokumentmi na úrovni EÚ, SR, NUTS I, NUTS II a NUTS III.

Dokumenty nadnárodnej úrovne:

- **Stratégia Európa 2020**

Európa 2020 je desaťročná stratégia Európskej únie v oblasti rastu. Nezameriava sa však iba na prekonanie krízy, ale jej cieľom je odstrániť nedostatky aktuálneho rastového modelu a vytvoriť podmienky pre taký typ rastu, ktorý je inteligentnejší, udržateľnejší a inkluzívnejší. Na účely hodnotenia pokroku bolo v rámci stratégie nastavených päť hlavných cieľov, ktoré by EÚ mala splniť do roku 2020. Týkajú sa zamestnanosti, vzdelávania, výskumu a inovácie, sociálneho začlenenia a chudoby a oblasti klímy a energetiky. Základom stratégie sú tri vzájomne sa dopĺňajúce priority:

- Inteligentný rast: vytvorenie hospodárstva založeného na znalostiach a inovácií.



- Udržateľný rast: podporovanie ekologickejšieho konkurencieschopnejšieho hospodárstva, ktoré efektívnejšie využíva zdroje.
- Inkluzívny rast: podporovanie hospodárstva s vysokou mierou zamestnanosti, ktoré zabezpečí sociálnu a územnú súdržnosť.

- **Partnerská dohoda Slovenskej republiky na roky 2014 - 2020**

Partnerská dohoda Slovenskej republiky na roky 2015 - 2020 je základný strategický dokument s celoštátnym dosahom, ktorý vypracuje Slovenská republika za účasti partnerov v súlade s prístupom viacúrovňového riadenia a ktorým sa stanoví stratégia, priority a opatrenia pre účinné a efektívne využívanie prostriedkov Európskych štrukturálnych a investičných fondov za účelom dosahovania cieľov stratégie Európa 2020.

Úlohou PD SR je definovať strategický prístup na riešenie identifikovaných disparít a rozvojových potrieb, ktoré v súčasnosti bránia dostatočne naplňať stratégiu inteligentného, udržateľného inkluzívneho rastu a zvyšovať kvalitu života.

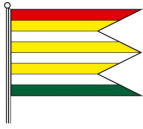
Hlavným cieľom PD SR je zvyšovanie kvality života obyvateľov SR prostredníctvom vytvárania nových pracovných miest, inteligentného, udržateľného a inkluzívneho rastu.

Priority pre financovanie:

1. Podnikateľské prostredie priaznivé pre inovácie,
2. Infraštruktúra pre hospodársky rast a zamestnanosť,
3. Rozvoj ľudského kapitálu a zlepšenie účasti na trhu práce,
4. Trvalo udržateľné a efektívne využívanie prírodných zdrojov,
5. Moderná a profesionálna verejná správa.

Operačné programy (OP)

1. **Výskum a inovácie (VaI)** – špecifická priorita: Posilnenie výskumu, technologického rozvoja a inovácií, podpora konkurencieschopnosti podnikov a služieb najmä prostredníctvom inovácií, Zlepšiť dostupnosť, využívanie a kvalitu informačno-komunikačných technológií. Zvýšenie konkurencie schopnosti malých a stredných podnikov, poľnohospodárskeho sektora (v prípade EPFRV) a sektora rybného hospodárstva a akvakultúry (v prípade EFNRH), Investovanie do vzdelania, školení a odbornej prípravy, zručností a celoživotného vzdelávania.
2. **Integrovaná infraštruktúra (II)** – špecifická priorita: Podpora udržateľnej dopravy a odstraňovanie prekážok v kľúčových sieťových infraštruktúrach,
3. **Ľudské zdroje (ĽZ)** – špecifická priorita: Podpora udržateľnosti a kvality zamestnanosti a mobility pracovnej sily Podpora sociálneho začlenenia, boj proti chudobe a akejkoľvek diskriminácie. Investície do vzdelávania, rozvoja schopností a celoživotného vzdelávania.
4. **Kvalita životného prostredia (KŽP)** – špecifická priorita: Podpora prechodu na nízkouhlíkové hospodárstvo vo všetkých sektoroch. Zachovanie a ochrana životného prostredia a podpora efektívneho využívania zdrojov. Podpora prispôsobovania sa zmenám klímy, predchádzanie a riadenie rizika.



5. **Efektívna verejná správa (EVS)** – špecifická priorita: Zlepšenie prístupu k informáciám a komunikačným technológiám a zlepšenie ich využívania a kvality. Posilnenie inštitucionálnych kapacít verejných orgánov a zainteresovaných strán a efektívnosť verejnej správy.
6. **Integrovaný ROP (IROP)** – špecifická priorita: Regionálna infraštruktúra a politika.

Prehľad investičnej stratégie IROP

Prioritná os č. 1: Bezpečná a ekologická doprava v regiónoch

Prioritná os č. 2: Ľahší prístup k efektívnym a kvalitnejším verejným službám

Prioritná os č. 3: Mobilizácia kreatívneho potenciálu v regiónoch

Prioritná os č. 4: Zlepšenie kvality života v regiónoch s dôrazom na životné prostredie.

Prioritná os č. 5: Miestny rozvoj vedený komunitou

Špecifický cieľ č. 5.1.1 Financovanie prevádzkových nákladov MAS spojených s riadením uskutočňovania stratégií CLLD, zakladanie nových a podpora existujúcich mikro a malých podnikov, samostatne zárobkovo činných osôb, družstiev

Špecifický cieľ č. 5.1.2 Rozvoj základnej infraštruktúry v oblastiach:

- dopravné prepojenie a dostupnosť sídiel
- sociálne služby a komunitné služby
- podpora lokálnych ekologických služieb, ,
- výstavba a obnova mestských trhových priestorov za účelom podpory lokálnych producentov

Samostatným režimom sa budú riadiť programy:

- **Technická pomoc (TP)**
- **Rybné hospodárstvo (RH)**
- **Program rozvoja vidieka (PRV)**
- **Európska územná spolupráca (EÚS)**
- **Program INTERACT (PI)**

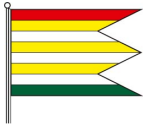
Dokumenty národnej úrovne:

- **Národná stratégia regionálneho rozvoja SR na roky 2014 - 2020**

Národná stratégia je východiskový strategický dokument, ktorého cieľom je komplexne určiť strategický prístup štátu k podpore regionálneho rozvoja v SR. Jej úlohou je pre región na úrovni NUTS 3:

- identifikovať jeho vnútorný potenciál a špecifikovať jeho možnú konkurencieschopnosť v rámci SR,
- charakterizovať jeho špecifické stránky a z nich vyplývajúce hlavné konkurenčné výhody v rámci SR ako aj v európskom kontexte,
- určiť jeho rozvojové strategické ciele a priority.

Národná stratégia bola vypracovaná v súlade s inými strategickými a koncepčnými dokumentmi, napr. v oblasti politiky súdržnosti nadväzuje na Národný strategický referenčný rámec SR 2007 - 2013 (vrátane operačných programov), v oblasti územného



rozvoja je koordinovaná súbežne s aktualizáciou KURS 2001. Národná stratégia tiež vychádza z Lisabonskej stratégie EÚ a jej rozpracovania pre Slovensko v rámci dokumentov, ako je Stratégia rozvoja konkurencieschopnosti Slovenska do roku 2010, Národný program reforiem SR a Modernizačný program Slovensko 21.

NSRR je zároveň východiskový dokument pre spracovanie nového programového dokumentu na využívanie finančných prostriedkov z fondov EÚ po roku 2013.

V súlade s Lisabonskou stratégiou, v ktorej je stanovený cieľ vytvoriť konkurencieschopnú, pracovné miesta vytvárajúcu a na poznatkoch založenú ekonomiku, ktorá je charakterizovaná rastom, sociálnou súdržnosťou a úctou k životnému prostrediu, bude potrebné i naďalej v Slovenskej republike zamerať pozornosť na rozvoj: ľudských zdrojov, podnikateľského prostredia, vedy, výskumu a inovácií, životného prostredia.

Strategickým cieľom NSRR je „Integrovaným a výsledkovo orientovaným prístupom k regionálnemu rozvoju a na základe využitia vnútorného potenciálu regiónov zvýšiť do roku 2030 adaptabilitu, konkurencieschopnosť a výkonnosť regiónov pri súčasnom zvyšovaní kvality života ich obyvateľov a pri rešpektovaní princípov trvalo udržateľného rozvoja.“

Prioritné oblasti národného rozvoja:

Prioritná oblasť 1: Veda, výskum a inovácie

Prioritná oblasť 2: Ľudské zdroje

Prioritná oblasť 3: Zamestnanosť

Prioritná oblasť 4: Konkurencieschopnosť, rast a podnikateľské prostredie

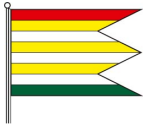
Prioritná oblasť 5: Životné prostredie - zmeny klímy, obnoviteľné energetické zdroje

- **Stratégia rozvoja konkurencieschopnosti Slovenska** (schválená uznesením vlády SR) – Lisabonská stratégia pre Slovensko
- **Národný strategický referenčný rámec 2007 – 2013**
- **Národná stratégia trvalo udržateľného rozvoja** (schválená uznesením vlády SR)
- **Národný program reforiem SR na r. 2011 – 2014** (schválený uznesením vlády SR)
- **Koncepcia územného rozvoja Slovenska 2013** (schválená uznesením vlády SR)
- **Politika súdržnosti v rokoch 2014 - 2020**
- **Program odpadového hospodárstva SR na roky 2011 – 2015**
- **Stratégia, zásady a priority štátnej environmentálnej politiky** – zásadou vytýčenou v spomínanom dokumente je aj minimalizácia vzniku, využívanie a správne zneškodňovanie odpadov

Dokumenty regionálnej úrovne:

- **Program rozvoja Banskobystrického samosprávneho kraja (BBSK) na roky 2014-2020.**

NSRR SR zadefinovala strategické ciele BBSK nasledovne:



- 1) doprava a zvyšovanie dostupnosti a atraktivity územia (integrovaná doprava),
- 2) rozvoj ľudských zdrojov a zvyšovanie kvality života obyvateľov prostredníctvom informatizácie VS a podporou projektov v oblasti e-služieb,
- 3) poľnohospodárstvo, lesníctvo a rozvoj vidieka,
- 4) inovácie a rast konkurencieschopnosti priemyslu v rozhodujúcich sektoroch a pri využívaní obnoviteľných zdrojov energie.

Na základe uvedeného boli určené prioritné oblasti:

PO 1: Veda, výskum a inovácie

PO 2: Ľudské zdroje

PO 3: Zamestnanosť

PO 4: Konkurencieschopnosť, rast a podnikateľské prostredie

PO 5: Životné prostredie, zmeny klímy a obnoviteľné zdroje energie

1.3.3 Nadväznosť PRO na zákony, rozhodnutia a usmernenia orgánov štátnej správy

1.3.3.1 Úsek štátnej správy ochrany prírody a krajiny

Pri realizácii aktivít spadajúcich do územia NATURA 2000 bude potrebné uplatňovať ustanovenia zákona NR SR č. 543/2002 Z.z. (zákon o ochrane prírody a krajiny).

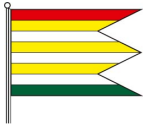
1.3.3.2 Okresný úrad, pozemkový a lesný odbor

Podľa stanoviska vo veci **ochrany poľnohospodárskej pôdy**, v ktorom sa posudzuje dodržiavanie ustanovení § 12 zákona NR SR č. 220/2004 Z.z. o ochrane a využívaní poľnohospodárskej pôdy a o zmene zákona NR SR č. 245/2003 Z.z. o integrovanej prevencii a kontrole znečisťovania životného prostredia a o zmene a doplnení niektorých zákonov pre využitie poľnohospodárskej pôdy na nepoľnohospodárske účely a §13 tohto zákona, v zmysle ktorého návrhy nepoľnohospodárskeho využitia poľnohospodárskej pôdy pri každom obstarávaní a spracúvaní územnoplánovacej dokumentácie musia byť odsúhlasené orgánom ochrany poľnohospodárskej pôdy, ktorým je príslušný Okresný úrad, odbor právnych prostriedkov, referát pôdohospodárstva.

Podľa stanoviska vo veci **ochrany lesných pozemkov**, v ktorom sa posudzuje dodržiavanie ustanovení § 5 zákona NR SR č. 326/2005 Z.z. o lesoch v zmysle § 6 ods. 1 až 3 je spracovateľ dokumentácie povinný dbať na ochranu lesných pozemkov, na zabezpečenie funkcií lesov navrhnúť a odôvodniť najvhodnejšie riešenie z hľadiska ochrany lesných pozemkov a vyhodnotiť možné dôsledky alternatívnych riešení vrátane ich ekonomických dosahov.

1.3.3.3 Krajský pamiatkový úrad

Národnú kultúrnu pamiatku definujeme podľa zákona č. 49/2002 Z.z. o ochrane pamiatkového fondu ako hnutelnú alebo nehnuteľnú vec pamiatkovej hodnoty, ktorá je z dôvodu ochrany vyhlásená za národnú kultúrnu pamiatku a je evidovaná v Ústrednom zozname pamiatkového fondu (ÚZPF). Ak ide o archeologický nález, kultúrnou pamiatkou



môže byť aj neodkrytá hnutelná vec alebo neodkrytá nehnuteľná vec, zistená metódami a technikami archeologického výskumu.

V strategických dokumentoch je možné vyznačiť aj také objekty, ktoré v zmysle zákona NR SR 49/2002 Z.z. o ochrane pamiatkového fondu nie sú evidované ako národné kultúrne pamiatky, ale majú svoju historickú hodnotu. Tie obec môže evidovať ako pamätihodnosti obce v Evidencii pamätihodností obce podľa § 14 ods. 4 pamiatkového zákona.

Podľa pamiatkového zákona č. 49/2002 Z.z. a vyhlášky MK SR 253/2010 Z.z., ktorou sa vykonáva pamiatkový zákon sú chránené aj archeologické nálezy a náleziská odkryté aj neodkryté v pôvodných nálezových súvislostiach, nachádzajú sa v zemi, na jej povrchu alebo pod vodou. V zmysle § 41 pamiatkového zákona sú určované základné podmienky ochrany archeologických nálezov a nálezísk v miestach, kde nebude predpísaný archeologický výskum.

Podľa § 40 ods. 2 a 3 pamiatkového zákona a § 127 stavebného zákona, v prípade zistenia, resp. narušenia archeologických nálezov počas stavby musí nálezca alebo osoba zodpovedná za vykonanie prác ohlásiť nález krajskému pamiatkovému úradu. Do obhliadky je nálezca povinný zabezpečiť nálezisko proti ďalším aktivitám.

V súlade s § 44a pamiatkového zákona záväzné stanovisko podľa § 30 ods. 4 pamiatkového zákona po uplynutí 3 rokov odo dňa jeho vydania stráca platnosť, ak nedošlo k jeho použitiu na účel, na ktoré je určené.

1.4 Základné pojmy

Akčný plán – predstavuje súbor logicky a hierarchicky prepojených súčastí programu podporujúcich realizáciu strategického cieľa, pričom súčasťou akčného plánu sú špecifické ciele, opatrenia a úlohy.

Centrálny koordinačný orgán (CKO) - Dňa 13. marca 2013 bol prijatý zákon č. 60/2013 Z. z., ktorým sa mení a dopĺňa zákon č. 575/2001 Z. z. o organizácii činnosti vlády a organizácii ústrednej štátnej správy v znení neskorších predpisov. Uvedeným zákonom došlo k presunu kompetencie Ministerstva dopravy, výstavby a regionálneho rozvoja SR (ďalej len „MDVRR SR“) v oblasti koordinácie využívania finančných prostriedkov z fondov EÚ na ÚV SR s účinnosťou od 1. apríla 2013. Od tohto dátumu ÚV SR vykonáva funkciu CKO a zodpovedá za prípravu PD SR na obdobie 2015 - 2020.

Cieľ Európska územná spolupráca – jeden z dvoch cieľov kohéznej politiky EÚ financovaný z ERDF. V rámci cieľa Európska územná spolupráca sa z ERDF podporuje: cezhraničná spolupráca (podporované regióny na úrovni NUTS 3); nadnárodná spolupráca (regióny na úrovni NUTS 2); medziregionálna spolupráca (celé územie Európskej únie).

Cieľ Investovanie do rastu a zamestnanosti – jeden z dvoch cieľov kohéznej politiky EÚ financovaný z KF, ERDF a ESF. Prostriedky pre cieľ „Investovanie do rastu a zamestnanosti“ sa rozdelia medzi tieto 3 kategórie regiónov úrovne NUTS 2: menej rozvinuté regióny, ktorých HDP na obyvateľa je menej ako 75 % priemerného HDP v EÚ-27; prechodné regióny, ktorých HDP na obyvateľa je medzi 75 % a 90 % priemerného



HDP v EÚ-27; viac rozvinuté regióny, ktorých HDP na obyvateľa je viac ako 90 % priemerného HDP v EÚ-27.

Činnosť (aktivita) – v rámci programov a projektov je chápaný ako vecne, časovo, finančne, organizačne alebo inak vymedzený samostatný prvok, zahrňujúci skupinu krokov alebo podrobnejších úloh vykonávaných v procese programu/projektu so svojimi hmotnými alebo nehmotnými vstupmi a výstupmi (výsledkami).

Disparity – sú hlavné prekážky, bariéry, ktoré je nutné prekonať, aby bol dosiahnutý cieľ stratégie. Sú výsledkom syntézy identifikovaných slabých stránok a ohrození, uvedených v SWOT analýze.

Efektívnosť – pomer medzi finančným vstupom a dosiahnutým výstupom, výsledkom, a/alebo dopadom.

Európska únia – je politické a ekonomické zoskupenie demokratických štátov, ktoré sa dobrovoľne spojili do tohto zoskupenia na dosiahnutie spoločných cieľov a jednoty v Európe pomocou jednotnej zahraničnej a vnútornej politiky. Európska únia však nie je dnes konečnou formou integrácie a bude sa ďalej rozširovať, tak ako sa budú vytvárať podmienky pre toto rozširovanie v samotnej EÚ, ako aj v štátoch, ktoré budú do EÚ vstupovať.


Európsky fond regionálneho rozvoja (ERDF) – finančný nástroj štrukturálnej a regionálnej politiky EÚ, ktorý prispieva k financovaniu pomoci na posilnenie ekonomickej a sociálnej súdržnosti odstraňovaním regionálnych rozdielov cestou podpory rozvoja a štrukturálneho prispôsobenia sa regionálnych ekonomík. Zahŕňa aj adaptáciu upadajúcich priemyselných regiónov a zaostávajúcich regiónov a podporu cezhraničnej, nadnárodnej a medziregionálnej spolupráce (článok 2 nariadenia o ERDF).

Európsky sociálny fond (ESF) – ide o finančný nástroj štrukturálnej a regionálnej politiky EÚ prispievajúci k napĺňaniu priorít EÚ ako posilňovanie ekonomickej a sociálnej súdržnosti zlepšovaním podmienok pre zamestnanosť a tvorbu pracovných príležitostí, podporou vyššej úrovne zamestnanosti a väčšieho počtu a lepších pracovných miest. A to cestou podpory politik členských krajín s cieľom dosiahnuť plnú zamestnanosť, kvalitu a produktivitu práce, propagovať sociálne začleňovanie (inklúziu), vrátane prístupu znevýhodnených ľudí k práci, a znižovať národné, regionálne a miestne rozdiely (článok 2 nariadenia o ERDF).

Faktory rozvoja – predstavujú hlavné impulzy, ktorých využitie, vedie k zmierňovaniu identifikovaných disparít. Faktory rozvoja môžu predstavovať existujúce, alebo budúce impulzy.

Inovačné póly rastu – sú tvorené definovanými centrami osídlenia (krajské mestá, mestá sídiel okresných a obvodných úradov) a časťou území ťažisk osídlenia prvej a druhej úrovne (súčasťou týchto ťažisk sú okrem vyššie spomínaných centier osídlenia aj niektoré centrá, ktoré sú označované ako kohézne póly rastu) v súlade s Konceptiou územného rozvoja SR.

Kohézne póly rastu – sú tvorené definovanými centrami osídlenia kohézneho významu v príslušnom území. Plnia niektoré funkcie vyššieho významu aj pre priľahlé obce. Sú v nich sústredené rozhodujúce zariadenia lokálneho významu. Sú to



predovšetkým centrá, ktoré plnia už v súčasnosti niektoré funkcie vyššieho významu aj pre priľahlé obce, a ktoré spĺňajú dobré lokalizačné faktory s dostupnosťou priľahlých obcí.

Kohézny fond – finančný nástroj kohéznej politiky EÚ na účely posilnenia hospodárskej a sociálnej súdržnosti Spoločenstva v záujme podpory trvalo udržateľného rozvoja (čl. 1 nariadenia o KF). Oprávnené na financovanie z KF sú tie členské štáty, ktorých HND na obyvateľa v PPS vypočítané na základe údajov Spoločenstva za posledné tri dostupné roky je nižší ako 90% priemeru Spoločenstva (čl. 5 všeobecného nariadenia).

Kritická oblasť – je to problémová oblasť, ktorá najviac obmedzuje budúci rozvoj a preto potrebuje zásah verejnej správy – alokáciu verejných financií. Kritická oblasť predstavuje ďalšiu etapu programovania, v ktorej sa vytvárajú logické štruktúry (SWOT) z voľne združených faktov v popisnej analýze.

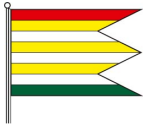
Marginalizované rómske komunity – koncentrácie Rómov, ktorí trpia vysokou mierou sociálnej exklúzie a deprivácie.

Národná stratégia regionálneho rozvoja – Národná stratégia bola vypracovaná v súlade s inými strategickými a koncepcnými dokumentmi, napr. v oblasti politiky súdržnosti nadväzuje na Národný strategický referenčný rámec SR 2007 - 2013 (vrátane operačných programov), v oblasti územného rozvoja je koordinovaná súbežne s aktualizáciou KURS 2001. Národná stratégia tiež vychádza z Lisabonskej stratégie EÚ a jej rozpracovania pre Slovensko v rámci dokumentov, ako je Stratégia rozvoja konkurencieschopnosti Slovenska do roku 2010, Národný program reforiem SR a Modernizačný program Slovensko 21.

NATURA 2000 – je názov sústavy chránených území členských krajín Európskej únie a jej hlavným cieľom je zachovanie prírodného dedičstva, ktoré je významné nielen pre príslušný členský štát, ale najmä pre EÚ ako celok. Táto sústava chránených území má zabezpečiť ochranu najvzácnejších a najviac ohrozených druhov voľne rastúcich rastlín, voľne žijúcich živočíchov a prírodných biotopov vyskytujúcich sa na území štátov Európskej únie a prostredníctvom ochrany týchto druhov a biotopov zabezpečiť zachovanie biologickej rôznorodosti v celej Európskej únii.

Opatrenie – prostriedok, ktorým po určitú dobu zabezpečujeme príslušnú prioritu. Ako súbor podmienok pre riešenie projektov a finančných podpôr k jednému cieľu. V programoch predstavuje konkretizáciu cieľov priority (napr. definíciu činností, ktoré program podporuje, kritéria pre výber projektov a ich sledovanie, kritéria pre žiadateľov podpory, pravidlá financovania). Ide vlastne o pomenovanie zásahu verejnej správy za účelom dosiahnutia špecifických cieľov. Opatrenie obsahuje nástroje, ktoré môžu mať charakter programu, projektu, založenia inštitúcie, regulácie prostredníctvom normy, finančného mechanizmu (grantová alebo pôžičková schéma). Opatrenie okrem toho predstavuje súbor činností smerujúcich k efektívnej alokácii verejných zdrojov a vymedzuje priestor pre spoluprácu všetkých partnerov s dlhodobým záujmom v území.

Operačný program – dokument predložený členským štátom a prijatý Komisiou, ktorý určuje stratégiu rozvoja pomocou jednotného súboru priorít, na dosiahnutie ktorých sa bude žiadať pomoc z niektorého fondu alebo v prípade cieľa konvergencia z Kohézneho fondu a ERDF (článok 2 všeobecného nariadenia).



Pamäťové a fondové inštitúcie – inštitúcie zaoberajúce sa uchovávaním, ochranou a sprístupňovaním spoločenského poznania, poznatkov o kultúrnom dedičstve, umení a kultúre, jedinečných informácií a predmetov odbornej a laickej verejnosti. Medzi pamäťové a fondové inštitúcie patria archívy, knižnice, múzeá, galérie, pracoviská pre ochranu pamiatkového fondu, špecializované ústavy, špecializované odborné pracoviská v oblasti kultúry, vysoké školy, Slovenská akadémia vied, organizácie pre správu a ochranu autorských práv a organizácie na ochranu duševného a priemyselného vlastníctva.

Partnerská dohoda – v zmysle legislatívy (nariadení) Európskej únie každý členský štát predkladá pred začiatkom programového obdobia Európskej komisii vlastný rámcový programový dokument, Národnú stratégiu regionálneho rozvoja. Tento dokument predstavuje primárny nástroj na prípravu programovania fondov. Stanovuje národné priority, ktoré budú spolufinancované zo štrukturálnych fondov a Kohézneho fondu v nadväznosti na Strategické usmernenia Spoločenstva, ktoré definujú rámce pre intervencie fondov na európskej úrovni. Zabezpečuje, že pomoc z fondov bude využitá v súlade so Strategickými usmerneniami Spoločenstva. Taktiež určí prepojenie medzi prioritami Spoločenstva na jednej strane a Národným programom reforiem na druhej strane. Návrh všeobecného nariadenia Rady, čl. 25, ods. 3 dáva členskému štátu na výber, či začleniť cieľ Európska územná spolupráca do NSRR. NSRR musí povinne obsahovať iba cieľ konvergencia a cieľ Regionálna konkurencieschopnosť a zamestnanosť.

Póly rastu – sú charakteristické prítomnosťou expandujúcich odvetví umiestnených v urbanizovanej oblasti, vyvolávajúce zmeny v ekonomických aktivitách lokalizovaných v zóne svojho vplyvu, ktoré sa prejavujú vo vyššej ekonomickej výkonnosti a konkurencieschopnosti daného územia v porovnaní s ostatnými územiami v regióne. Najvýznamnejšie (najväčšie) póly rastu determinujú vývoj výkonnosti a konkurencieschopnosti okrem úrovne regiónu aj na úrovni celého národného hospodárstva.

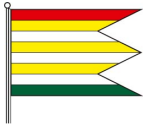
Princípy regionálnej politiky – základných princípov je päť a sú definované nasledovne:

Partnerstvo – všetci partneri (vláda, regionálne aj miestne subjekty, podniky, zástupcovia univerzít, nevládne organizácie atď.) sa majú aktívne podieľať na plánovaní a realizácii investícií ako aj na všetkých ostatných projektoch.

Subsidiarita – rozhodovanie bude prebiehať na najnižšej praktickej úrovni. Národné rozvojové dokumenty sú schvaľované Komisiou v Bruseli, ale koncipované a spravované sú národnými a regionálnymi orgánmi členskej krajiny.

Programovanie – všetky projekty musia zapadať do ucelenej niekoľkoročnej stratégie. EÚ kladie dôraz na komplexné posúdenie a riešenie problémových regiónov. A z toho dôvodu sú pre jednotlivé regióny spracovávané operačné programy, ktoré vyhodnocujú silné a slabé stránky regiónov a navrhujú spôsob riešenia problematických oblastí.

Doplňkovosť – peniaze fondov sú pridávané ku štátnemu rozpočtu, ale nenahradzujú ho. Štátne výdaje musia zostať na rovnakej úrovni ako predtým. Očakáva sa štátny príspevok na každý projekt. Na projekty, ktoré patria do kategórie Cieľa Konvergencia bude Európska únia prispievať maximálne 75% z ich ceny.



Koncentrácia – fondy sa budú sústreďovať do najproblémovnejších regiónov a na realizáciu najdôležitejších opatrení. Cieľom rozhodne nie je realizácia malých projektov, ktoré nemôžu zaistiť požadovaný rozvojový efekt.

Priorita – všeobecne predstavuje prednosť pred niečím, prednostný význam alebo právo, dôležitosť a prvenstvo v poradí. Ide teda o výber a stanovenie dôležitosti v rámci každej úrovne programu. Kritériom pre výber sú realizovateľnosť, ekonomická efektivita, ale ak politická priechodnosť. Pre tvorbu programov je pojem možné využiť pre stanovenie poradia (ohodnotenie) dôležitosti riešenia jednotlivých problémov zo zoznamu problémov. Poradie potom určuje, ktoré preferované problémy máme riešiť v projektoch.

Prioritná os – jedna z priorít stratégie v operačnom programe, ktorá sa skladá zo skupiny navzájom súvisiacich operácií s konkrétnymi, merateľnými cieľmi. Prioritná os operačného programu sa rovná jednej konkrétnej strategickej/špecifickej priorite Národnej stratégie regionálneho rozvoja SR na roky 2015 - 2020.

Regionálne členenie – Európska únia bola systematicky rozdelená na štatistické oblastné jednotky NUTS. Existuje celkom päť úrovní NUTS. V prípade Slovenskej republiky je toto delenie nasledovné:

NUTS I – Slovenská republika, NUTS II – Región Bratislavský kraj, západné Slovensko, stredné Slovensko, východné Slovensko, NUTS III – kraje, NUTS IV – okresy, NUTS V – sídla.

Riadiaci orgán – jeden alebo viac vnútroštátnych, regionálnych alebo miestnych orgánov či subjektov menovaných členskými štátmi pre účely riadenia podpory zo štrukturálnych fondov. Stanovuje sa riadiaci orgán pre každý operačný program a iniciatívy ES.

Sprostredkovateľský orgán – každý orgán alebo verejnoprávny orgán alebo súkromný subjekt, ktorý koná pod vedením riadiaceho (sprostredkovateľský orgán pod riadiacim orgánom) alebo certifikačného orgánu (sprostredkovateľský orgán pod certifikačným orgánom) alebo ktorý vykonáva povinnosti v mene takéhoto orgánu vo vzťahu k príjemcom vykonávajúcim operácie.

Strategický cieľ – predstavuje víziu, pohľad do budúcnosti, ktorý chceme dosiahnuť v danom území v najbližších 5 až 7 rokoch. Predstava života obyvateľov obce a životných podmienok v časovom horizonte, na koniec ktorého sme schopní reálne dospieť. Vízia je ekvivalentom pojmu strategický, globálny cieľ, hlavný strategický cieľ. Ide vlastne o modelovaný stav obce, ktorý chceme v určitom časovom horizonte dosiahnuť. Predstavuje výsledok pôsobenia opatrení a úloh pri naplnení základných východísk.


Špecifický cieľ – je odvodený zo strategického cieľa s nadväznosťou na prioritu. Predstavuje popísanie stavu, ktorý chceme v určitom časovom horizonte dosiahnuť. Ide o vyjadrenie určitého zámeru ako riešiť časť zo súboru problémov, ktoré rieši strategický cieľ. Špecifický cieľ má byť merateľný. Má mieru, ktorej hodnoty vyjadrujeme pomocou merateľných jednotiek (počet osôb, bytov, obyvateľov, pracovné miesta, km, m², Sk a pod). Ciele, ktoré chceme dosiahnuť v danom čase a danom priestore obce alebo regiónu sú stanovené hodnotami týchto mier.



Štrukturálne fondy EÚ – sú nástroje regionálnej politiky, prostredníctvom ktorých plynú finančné prostriedky, vyčlenené v rámci regionálnej politiky, do členských štátov. Napomáhajú riešiť dlhodobé problémy. Používajú sa v úzkej spolupráci členských štátov a regionálnych orgánov k podpore hospodárskeho vývoja tak, aby zmenšili rozdiely medzi regiónmi a sociálnymi skupinami. Štrukturálne fondy sú štyri (Európsky fond regionálneho rozvoja – ERDF, Európsky sociálny fond – ESF, Európsky poľnohospodársky podporný a záručný fond – EAGGF, Finančný nástroj pre riadenie rybolovu – FIFG), ku ktorým sa samostatne priraduje Kohézny fond.

Trvalo udržateľný rozvoj – taký rozvoj, ktorý umožňuje uspokojovanie potrieb súčasných generácií bez toho, aby boli ohrozené nároky budúcich generácií na uspokojovanie ich potrieb. Trvalo udržateľný rozvoj zahŕňa zložky: ekonomickú, sociálnu a environmentálnu. Je podmienkou rozvoja, ktorý obmedzuje výnosy požiadavkou trvalého zachovania rozsahu služieb a kvality zdrojov v danom území. Pre neobnoviteľné zdroje berie v úvahu neustálu potrebu nahradzovania zdrojov. Pre obnoviteľné zdroje je to miera využívania do limitu regeneračných schopností.

Úloha – predstavuje hierarchicky najnižšie postavenú zložku programu, pričom má nasledujúcu charakteristiku: špecifická činnosť vykonávaná v rámci opatrenia, najkonkrétnejšie pomenovanie riešenia problému, obsahuje zodpovednosť, termíny a financovanie.



ANALYTICKO-STRATEGICKÁ ČASŤ

2 AUDIT HOSPODÁRSKÝCH, SOCIÁLNYCH A KULTÚRNO-SPOLOČENSKÝCH ZDROJOV

2.1 Charakteristika obce

2.1.1 Geografická charakteristika

Základná charakteristika územia obce Šiatorská Bukovinka:

Obec leží v strednej časti Cerovej vrchoviny v doline horného toku Beliny. Nadmorská výška v strede obce je 303 m n. m. a v chotári 231–725 m n. m. Prevažne zalesnený chotár (na pahorkatine a vrchovine bučiny, dubohrabiny a agáčiny) tvoria treťohorné tufitické horniny a pieskovce, z ktorých vystupujú erózne trosky lávových prúdov. Prevládajú pararendziny a illimerizované pôdy.

V okolí zrúcaniny hradu Šomoška je od roku 1954 na ploche 7,91 ha štátna prírodná rezervácia s cennou vegetáciou na vulkanickom kopci so stĺpovitým rozpadom čadičovej lávy. Vrch na hranici s Maďarskom odкрýva unikátny geologický útvar, tzv. „Kamenný vodopád“.

Vodopád je vysoký 9 m a nad ním stojí zrúcanina stredovekého hradu Šomoška, ktorý patrí medzi najväčšie lákadlá pre turistov. Z obce sem vedie náučný turistický chodník s názvom Šomoška.



Obr. č. 1 – Lokalizácia obce v rámci okresu Lučenec



Obr. č. 2 – Detail lokalizácie okolia obce Šiatorská Bukovinka



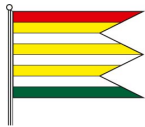
Obr. č. 3 – Detail lokalizácie centra obce Šiatorská Bukovinka

2.1.2 Historický vývoj obce

História obce je oveľa mladšia ako hradu Šomoška. Obec leží v priesmyku medzi vrchmi Karanč a Medveš. O názve osady sa zachovala miestna tradícia. Podľa nej priesmykom, cez ktorý preteká potok Belina, viedla cesta.

V druhej polovici 18. storočia bola založená osada Šiatoroš. V roku 1866 tu Samuel Winter založil kameňolom, ktorý veľmi napomohol rozvoju osady. Ďalšou osadou, ktorá tvorí dnešnú obec je Bukovinka, založená v druhej polovici 19. storočia. V obci žili poľnohospodárske a drevorubačské rodiny.


Okolité osady: Malý mlyn bola založená v 18. storočí pri vodnom mlyne, osady Horný a Dolný Medveš na začiatku 19. storočia drevorubačmi. Osada Mačkaluk sa stala významnou v roku 1895, po založení baníckej osady, keď v miestnom kameňolome



pracovalo cca 1 000 kamenárov. K rozvoju osád veľmi napomohlo vybudovanie železničnej trate Lučenec – Filákov – Somoskőujfalu, so zastávkou v Šiatoroši.


Po I. svetovej vojne v rámci pozemkovej reformy pôdu postupne skupovali obyvatelia Detvy, Hriňovej, Šoltýsky a Kokavy nad Rimavicou, ktorí sa tu usadili. Parceláciu pôdy v Šiatoroši podporovala pôžičkami pre kolonistov Banka Čsl. légii. V roku 1928 sa neďaleko otvorila podzemná baňa na kamenné uhlie. 29. januára 1959 sa osady Šiatoroš a Bukovinka spojili a založili samostatnú obec Šiatorská Bukovinka.

2.1.3 Heraldické znaky obce



Blazón erbu:

V červenom štíte na zelenom návrší strieborný šiator s pootvoreným zlatým vchodom, sprevádzaný hore po bokoch zlatými privrátenými, zlaté bukvice nesúcimi bukovými vetvičkami.



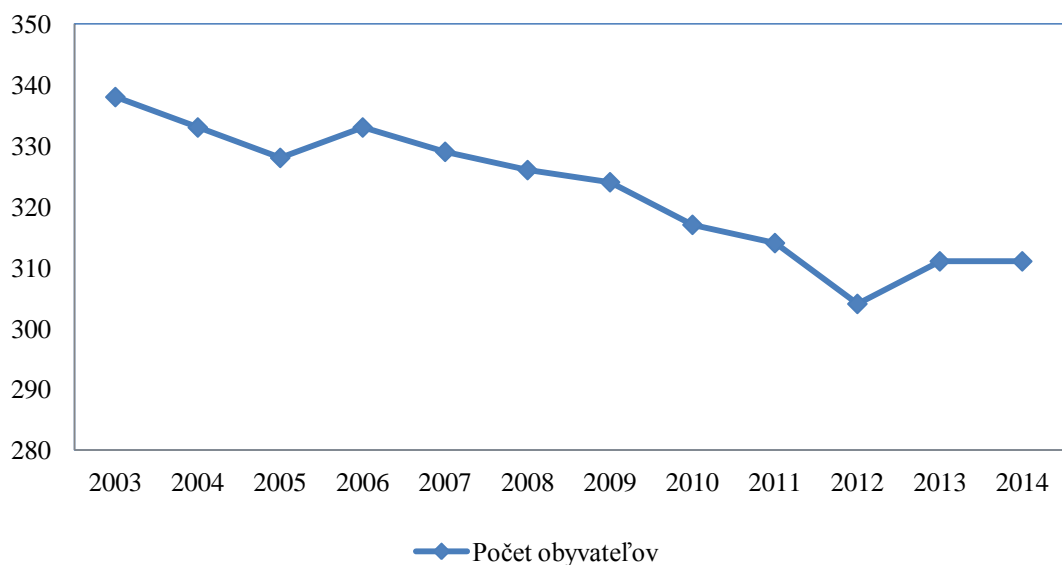
2.2 Demografický vývoj a štruktúra obyvateľov obce

2.2.1 Vývoj počtu obyvateľov obce

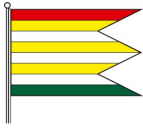
Tabuľka č. 1: Vývoj počtu obyvateľov v rokoch 2004 - 2014

Rok	Počet obyvateľov
2013	338
2004	333
2005	328
2006	333
2007	329
2008	326
2009	324
2010	317
2011	314
2012	304
2013	311
2014	311

Zdroj: ŠÚ SR - SOBD 2011, obec



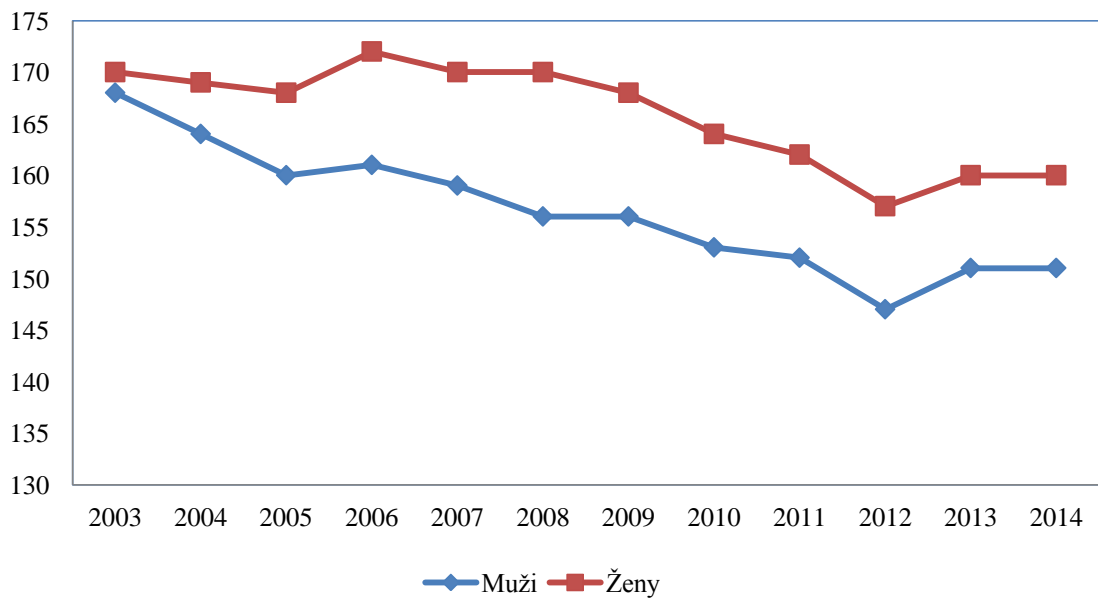
Graf č. 1: Vývoj počtu obyvateľov v rokoch 2003 - 2014



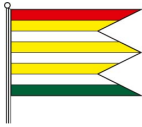
Tabuľka č. 2: Vývoj počtu obyvateľov podľa pohlavia v rokoch 2003 - 2014

Rok	Muži	Ženy	Spolu
2003	168	170	338
2004	164	169	333
2005	160	168	328
2006	161	172	333
2007	159	170	329
2008	156	170	326
2009	156	168	324
2010	153	164	317
2011	152	162	314
2012	147	157	304
2013	151	160	311
2014	151	160	311

Zdroj: ŠÚ SR - SOBD 2011, obec



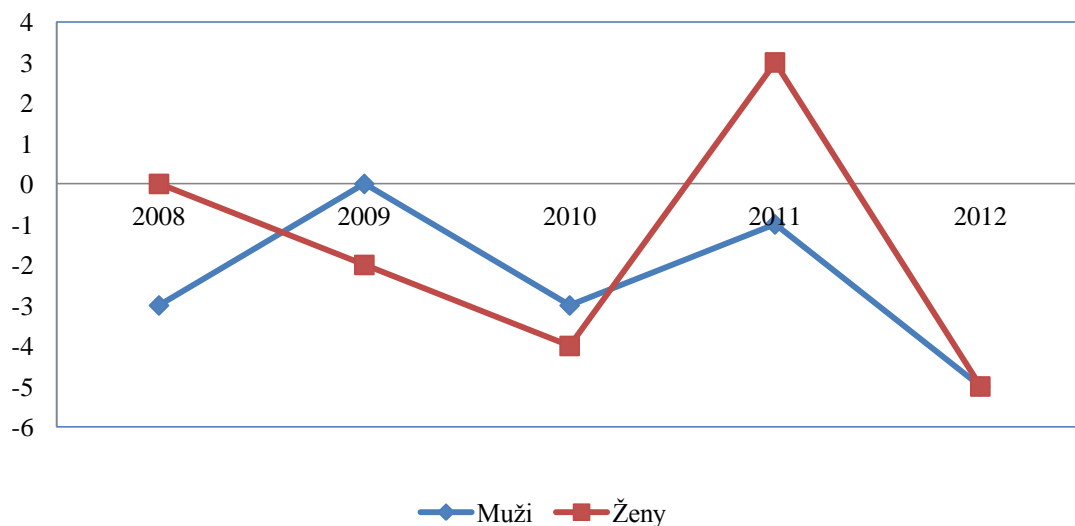
Graf č. 2: Vývoj počtu obyvateľov podľa pohlavia v rokoch 2003 - 2014



Tabuľka č. 3: Prírastok / úbytok obyvateľov podľa pohlavia v rokoch 2008 - 2012

Rok	Živonarodení		Zomrelí		Prírodný prírastok / úbytok		Prírastok / úbytok sťahovaním		Celkový prírastok / úbytok	
	Muži	Ženy	Muži	Ženy	Muži	Ženy	Muži	Ženy	Muži	Ženy
2008	0	0	5	1	-5	-1	2	1	-3	0
2009	2	0	3	1	-1	-1	1	-1	0	-2
2010	1	0	5	4	-4	-4	1	0	-3	-4
2011	2	0	5	1	-3	-1	2	4	-1	3
2012	2	2	3	2	-1	0	-4	-5	-5	-5

Zdroj: ŠÚ SR - SOBD 2011, obec



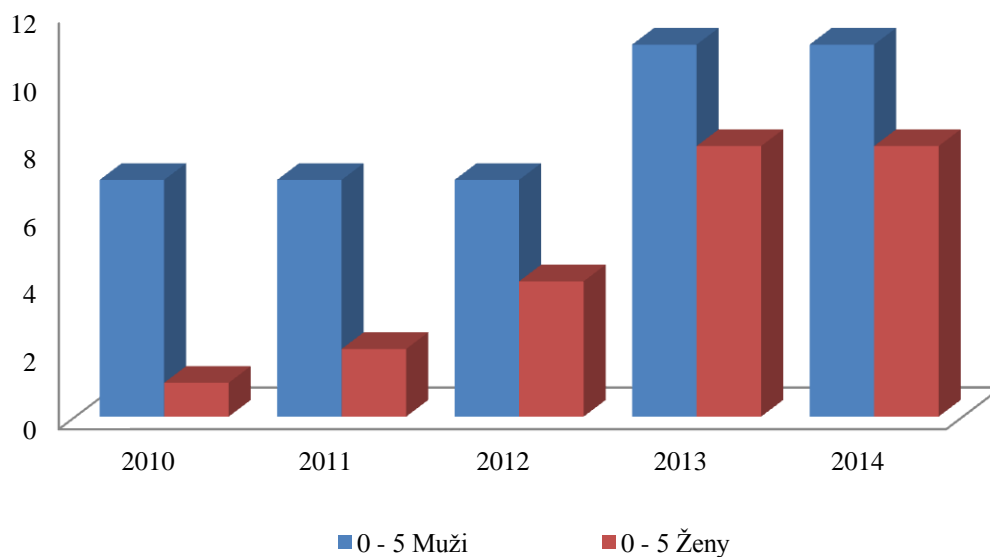
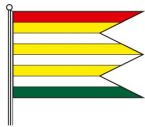
Graf č. 3: Prírastok / úbytok obyvateľov v rokoch 2008 - 2012

2.2.2 Rozdelenie obyvateľov obce podľa veku a pohlavia

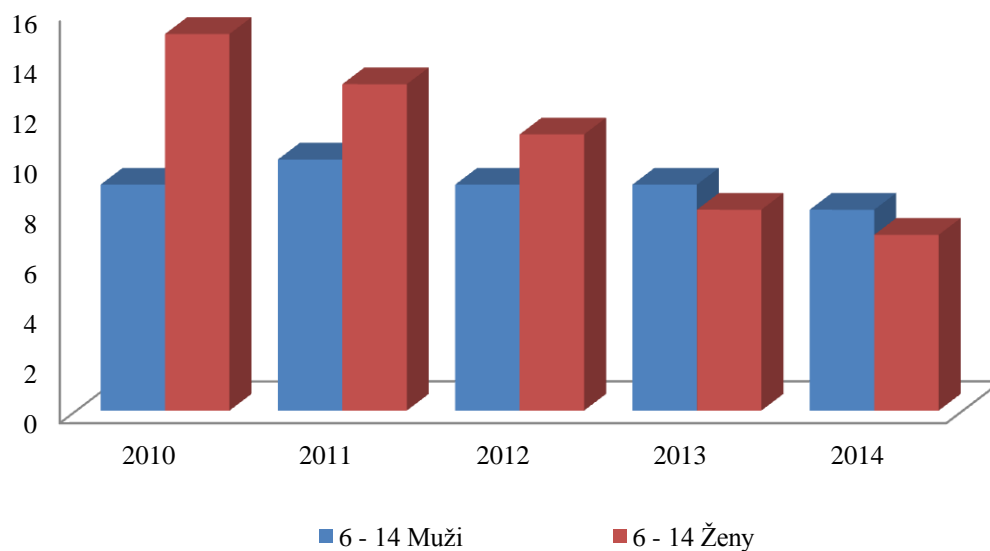
Tabuľka č. 4: Veková štruktúra obyvateľov podľa pohlavia v rokoch 2011-2014

Vek	0 - 5		6 - 14		15 - 64		65 a viac		Spolu
	Muži	Ženy	Muži	Ženy	Muži	Ženy	Muži	Ženy	
2010	7	1	9	15	112	104	25	39	312
2011	7	2	10	13	111	104	24	43	314
2012	7	4	9	11	108	97	23	45	304
2013	11	8	9	8	110	103	21	41	301
2014	11	8	8	7	110	101	22	44	311

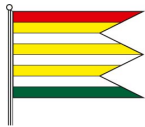
Zdroj: ŠÚ SR - SOBD 2011, obec



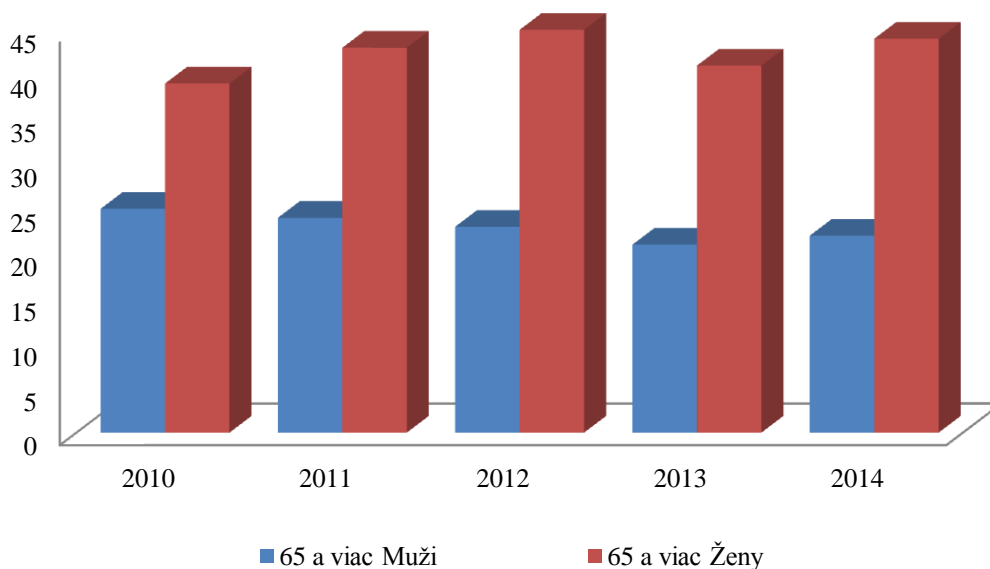
Graf č. 4a: Veková štruktúra obyvateľov podľa pohlavia v rokoch 2010 - 2014



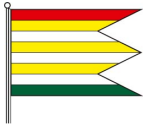
Graf č. 4b: Veková štruktúra obyvateľov podľa pohlavia v rokoch 2010 - 2014



Graf č. 4c: Veková štruktúra obyvateľov podľa pohlavia v rokoch 2010 - 2014



Graf č. 4d: Veková štruktúra obyvateľov podľa pohlavia v rokoch 2010 - 2014

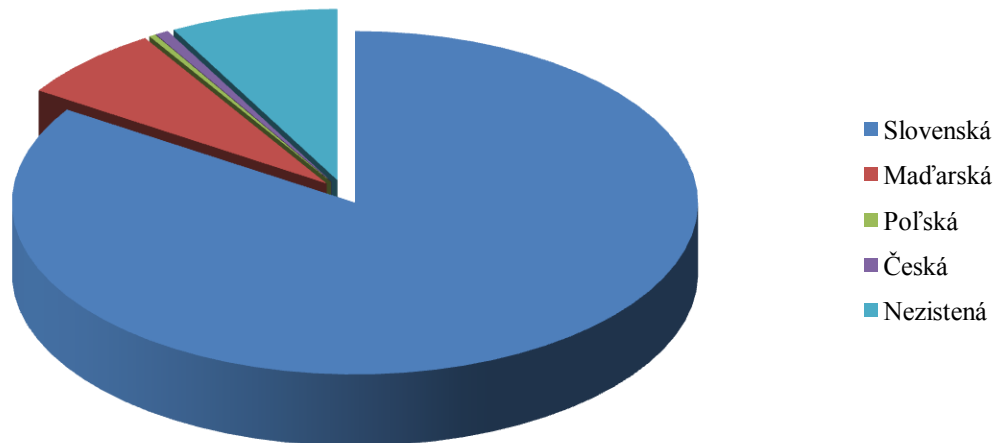


2.2.3 Národnostné zloženie obyvateľstva

Tabuľka č. 5: Štruktúra obyvateľov podľa národnosti

Národnosť	Spolu	%
Slovenská	265	84,13
Maďarská	22	6,98
Poľská	1	0,32
Česká	2	0,63
Nezistená	25	7,94
Spolu	315	100,00

Zdroj: ŠÚ SR - SOBD 2011, obec




Graf č. 5: Štruktúra obyvateľov podľa národnosti

Tabuľka č. 6: Marginalizované rómske komunity v obci

Rómovia bývajúci rozptýlene (medzi majoritou)	Rómovia bývajúci v koncentráciách vo vnútri obce	Rómovia bývajúci koncentrovane na okraji obce	Rómovia bývajúci v segregovaných koncentráciách	Spolu
0	0	28	0	28
0,00%	0,00%	100,00%	0,00%	100,00%

Zdroj: Atlas rómskych komún, obec



- Rómovia bývajúci rozptýlene (medzi majoritou)
- Rómovia bývajúci v koncentráciách vo vnútri obce
- Rómovia bývajúci koncentrovane na okraji obce
- Rómovia bývajúci v segregovaných koncentráciách

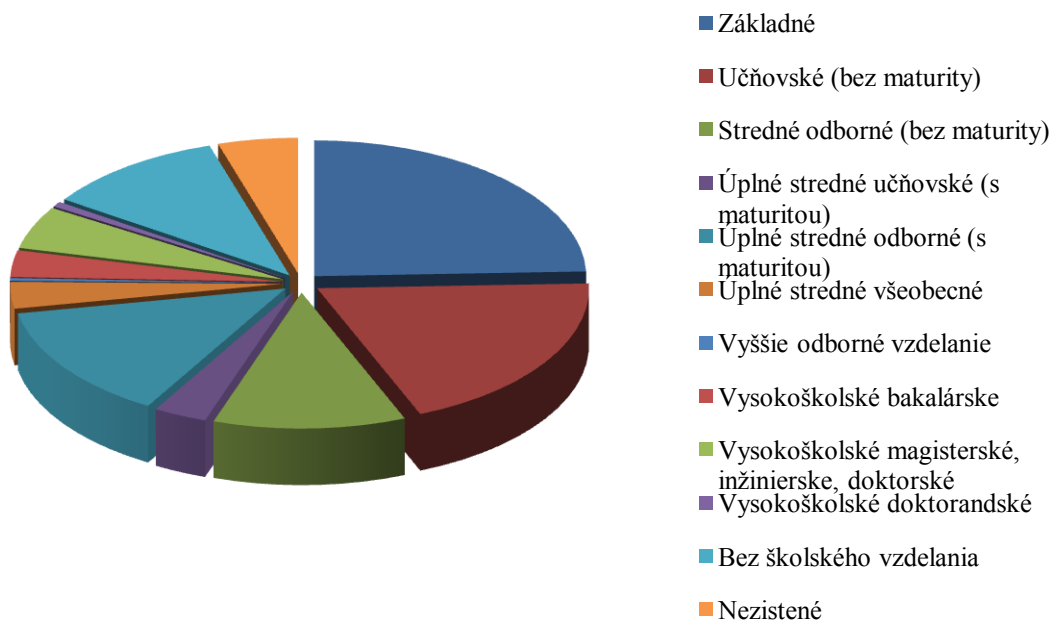

Graf č. 6: Marginalizované rómske komunity v obci

2.2.4 Vzdelanostná štruktúra obyvateľstva

Tabuľka č. 7: Štruktúra obyvateľov podľa stupňa najvyššieho dosiahnutého vzdelania

Najvyšší skončený stupeň školského vzdelania	Spolu	%
Základné	77	24,44
Učňovské (bez maturity)	61	19,37
Stredné odborné (bez maturity)	36	11,43
Úplné stredné učňovské (s maturitou)	10	3,17
Úplné stredné odborné (s maturitou)	43	13,65
Úplné stredné všeobecné	10	3,17
Vyššie odborné vzdelanie	1	0,32
Vysokoškolské bakalárske	10	3,17
Vysokoškolské magisterské, inžinierske, doktorské	16	5,08
Vysokoškolské doktorandské	2	0,63
Bez školského vzdelania	34	10,79
Nezistené	15	4,76
Spolu	315	100,00

Zdroj: ŠÚ SR - SOBD 2011



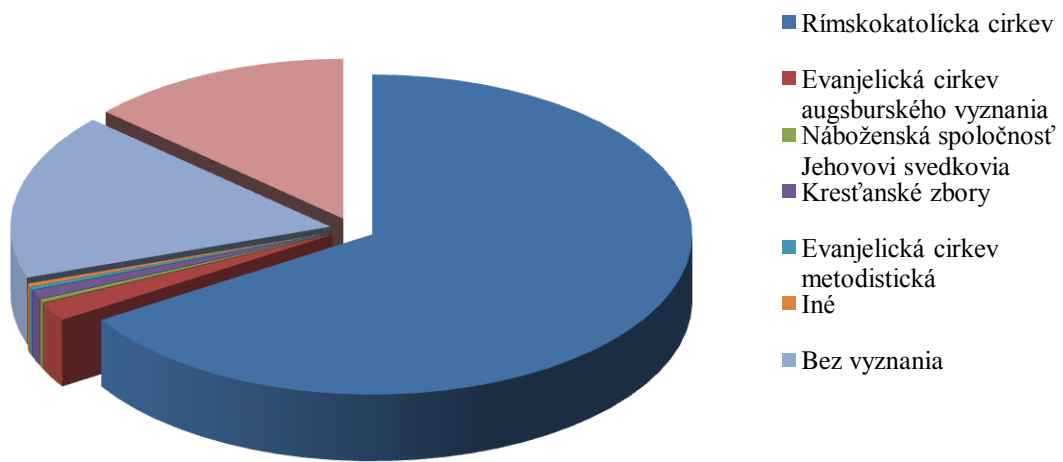
Graf č. 7: Štruktúra obyvateľov podľa stupňa najvyššieho dosiahnutého vzdelania

2.2.5 Vierovyznanie

Tabuľka č. 8: Štruktúra obyvateľov podľa náboženského vyznania

Náboženské vyznanie / cirkev	Spolu	%
Rímskokatolícka cirkev	208	66,03
Evanjelická cirkev augsburského vyznania	6	1,90
Náboženská spoločnosť Jehovovi svedkovia	1	0,32
Kresťanské zbory	3	0,95
Evanjelická cirkev metodistická	1	0,32
Iné	1	0,32
Bez vyznania	53	16,83
Nezistené	42	13,33
Spolu	315	100,00

Zdroj: ŠÚ SR - SOBD 2011



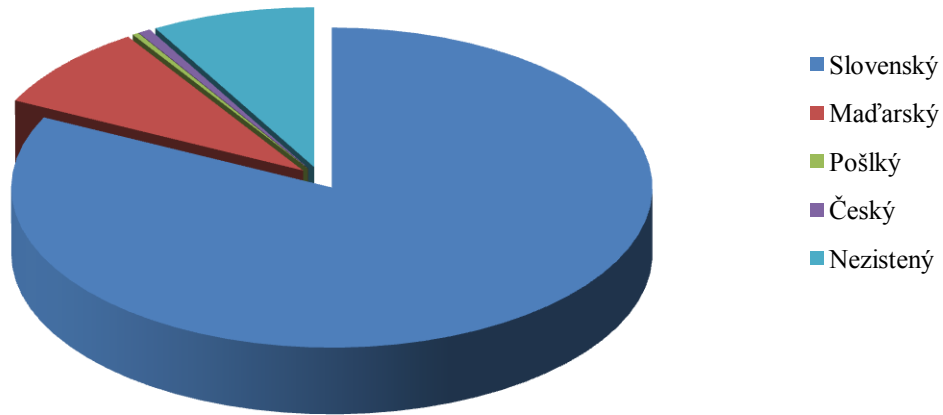
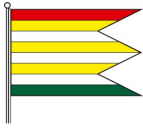
Graf č. 8: Štruktúra obyvateľov podľa náboženského vyznania

2.2.6 Zloženie obyvateľstva podľa jazyka

Tabuľka č. 9: Štruktúra obyvateľov podľa materinského jazyka

Materinský jazyk	Spolu	%
Slovenský	259	82,22
Maďarský	27	8,57
Pošlký	1	0,32
Český	2	0,63
Nezistený	26	8,25
Spolu	315	100,00

Zdroj: ŠÚ SR - SOBD 2011

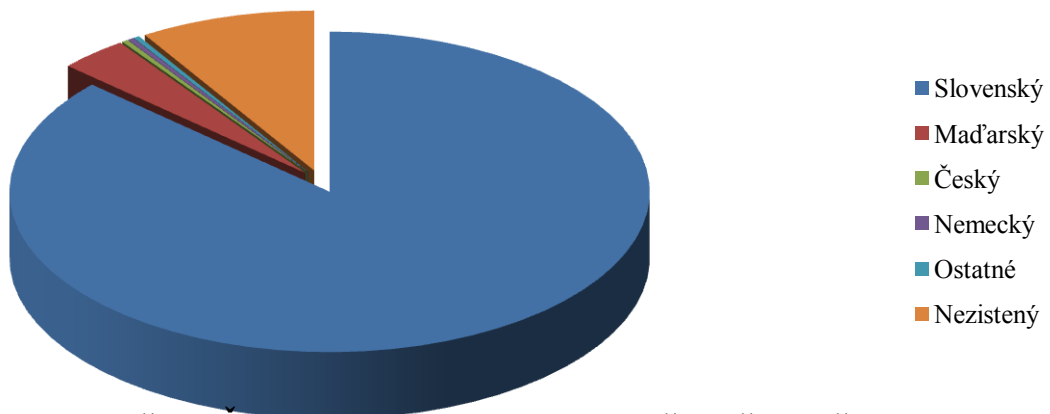
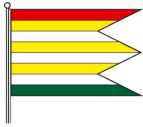


Graf č. 9: Štruktúra obyvateľov podľa materinského jazyka

Tabuľka č. 10: Štruktúra obyvateľov podľa najčastejšie používaného jazyka na verejnosti

Jazyk používaný na verejnosti	Spolu	%
Slovenský	273	86,67
Maďarský	11	3,49
Český	1	0,32
Nemecký	1	0,32
Ostatné	1	0,32
Nezistený	28	8,89
Spolu	315	100,00
Slovenský	273	86,67

Zdroj: ŠÚ SR - SOBD 2011

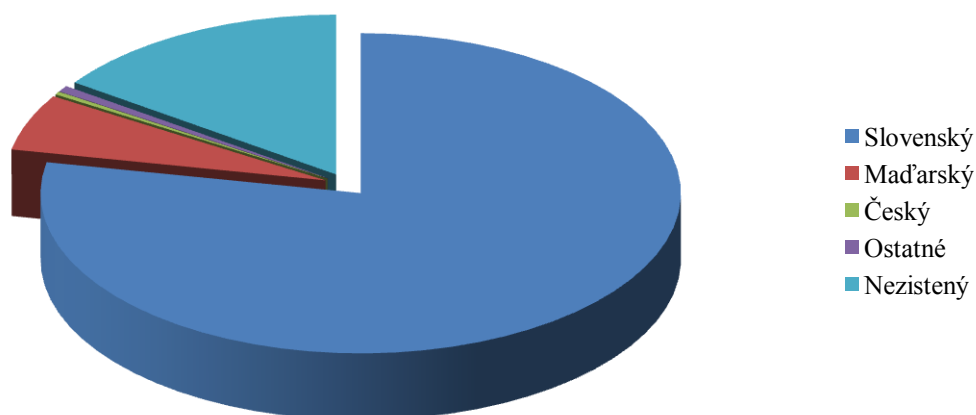


Graf č. 10: Štruktúra obyvateľov podľa najčastejšie používaného jazyka na verejnosti

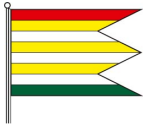
Tabuľka č. 11: Štruktúra obyvateľov podľa najčastejšie používaného jazyka v domácnosti

Jazyk používaný v domácnosti	Spolu	%
Slovenský	246	78,10
Maďarský	18	5,71
Český	1	0,32
Ostatné	2	0,63
Nezistený	48	15,24
Spolu	315	100,00

Zdroj: ŠÚ SR - SOBD 2011



Graf č. 11: Štruktúra obyvateľov podľa najčastejšie používaného jazyka v domácnosti

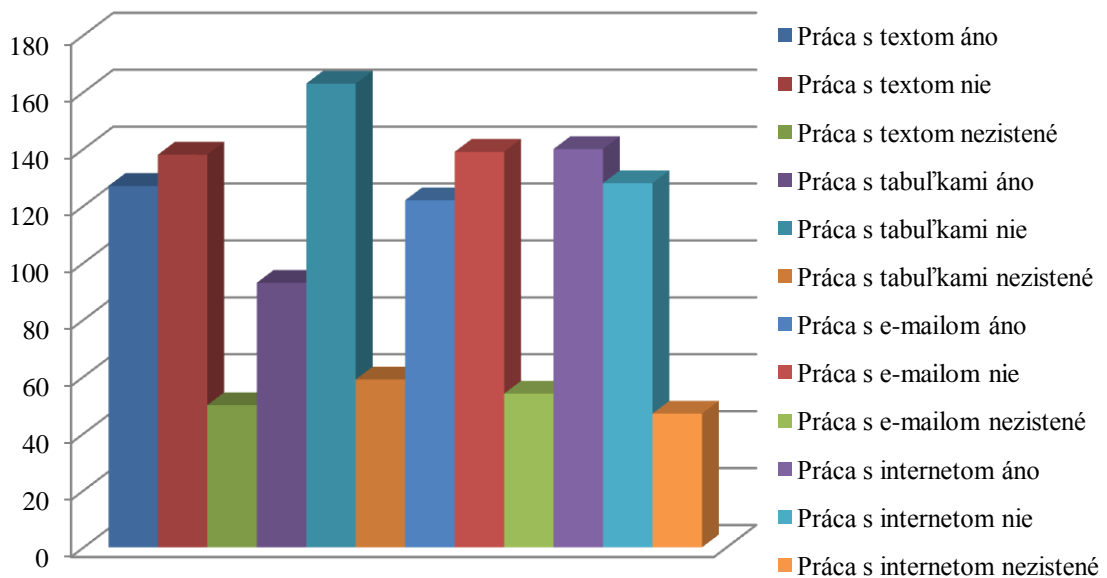


2.2.7 Počítačová gramotnosť obyvateľstva


Tabuľka č. 12: Štruktúra obyvateľov podľa počítačových znalostí

Počítačové znalosti		Počet
Práca s textom	áno	127
	nie	138
	nezistené	50
Práca s tabuľkami	áno	93
	nie	163
	nezistené	59
Práca s e-mailom	áno	122
	nie	139
	nezistené	54
Práca s internetom	áno	140
	nie	128
	nezistené	47

Zdroj: ŠÚ SR - SOBD 2011



Graf č. 12: Štruktúra obyvateľov podľa počítačových znalostí

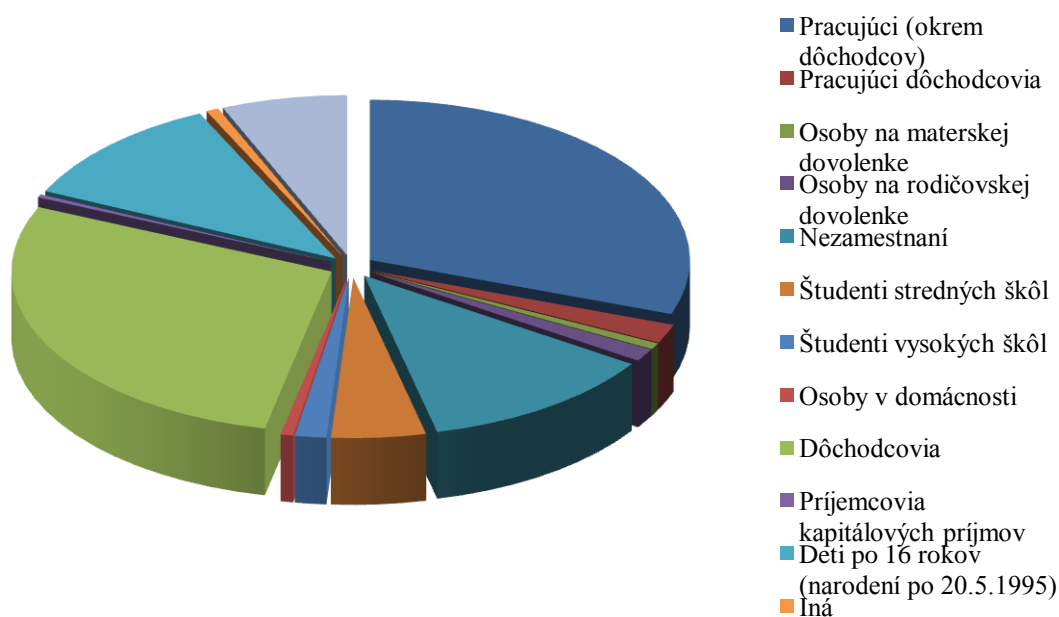


2.2.8 Ekonomická aktivita obyvateľstva

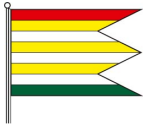
Tabuľka č. 13: Štruktúra obyvateľov podľa ekonomickej aktivity

Ekonomická aktivita	Spolu	%
Pracujúci (okrem dôchodcov)	96	30,48
Pracujúci dôchodcovia	6	1,90
Osoby na materskej dovolenke	2	0,63
Osoby na rodičovskej dovolenke	4	1,27
Nezamestnaní	38	12,06
Študenti stredných škôl	15	4,76
Študenti vysokých škôl	5	1,59
Osoby v domácnosti	2	0,63
Dôchodcovia	89	28,25
Príjemcovia kapitálových príjmov	1	0,32
Deti do 16 rokov (narodení po 20.5.1995)	35	11,11
Iná	2	0,63
Nezistená	20	6,35
Spolu	315	100,00

Zdroj: ŠÚ SR – SOBD 2011



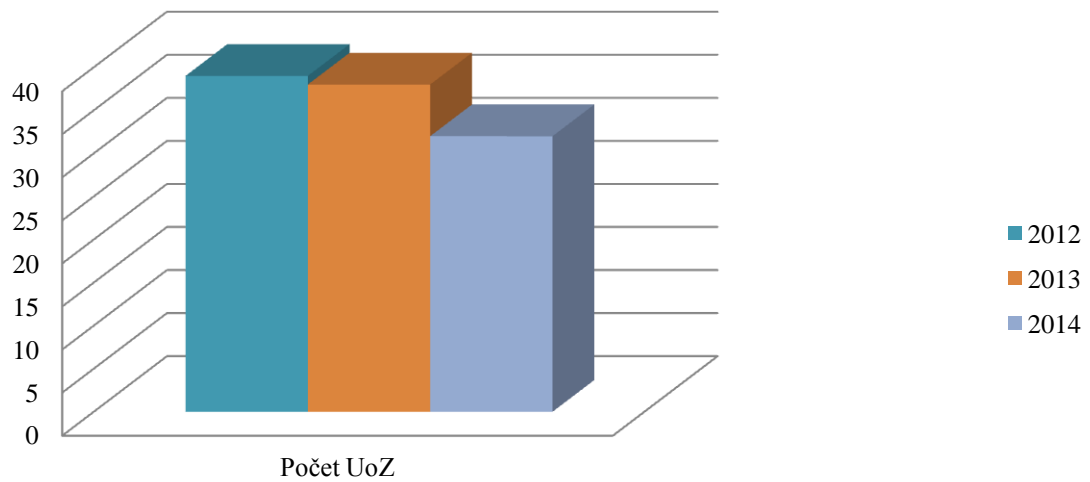
Graf č. 13: Štruktúra obyvateľov podľa ekonomickej aktivity




Tabuľka č. 14: Počet uchádzačov o zamestnanie v rokoch 2012 - 2014

Rok, k 31.12	Počet UoZ
2012	39
2013	38
2014	32

Zdroj: obec



Graf č. 14: Počet uchádzačov o zamestnanie v rokoch 2012 - 2014



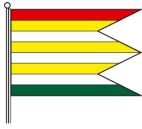
2.3 Technická infraštruktúra

2.3.1 Technická vybavenosť

Tabuľka č.16: Vybavenosť obce technickou infraštruktúrou

Infraštruktúra - jednotka	Údaj
Pošta – počet	-
PSC	98558
Cesty I. triedy – km	4 km
Cesty II. triedy – km	-
Cesty III. triedy – km	-
Rýchlostné cesty – km	-
Iné cesty – km	8 km
Cesty v majetku obce celkom – km	8 km
Železničná sieť – km	4 km
Plyn – m	-
Kanalizácia – m	-
ČOV – typ, či slúži iba pre obec	-
Vodovod – m	-
Vodný zdroj	-
Zber TKO	Áno
- Klasický	Áno
- Separovaný	Áno
Domové ČOV – ks	4
Spôsob vykurovania	Lokálne
Vedenie el. energie	Áno
- Vzdušné	Áno
- Káblové	-
Železničná stanica	1
Autobusová zastávka – počet	7
Telefónny rozvod – typ	Telekom vzdušné
Internet – typ	Širokopásmový
Rozhlas	Áno
Káblová TV	Áno
Signál Orange – kvalita	Dobrá
Signál T-Mobile – kvalita	Dobrá
Signál O2 – kvalita	Slabá

Zdroj: obec



2.3.2 Domový a bytový fond


Tabuľka č. 17: Domový a bytový fond

Počet	rodinné domy	bytové domy	ostatné budovy	domový fond spolu
Domov spolu	143	1	20	164
Trvale obývaných domov	103			
v tom vlastníctvo:				
štátu				
bytového družstva		1		
obce				
fyzickej osoby				
právnickej osoby				
ostatných				
Ubytovacích zariadení bez bytu				
Neobývaných domov	10			
z toho určených na rekreáciu			15	
Priemerný vek domu				
Bytov spolu				
v tom: trvale obývané				
z toho družstevné				
byty vo vlastníctve občana v bytovom dome				
neobývané				
neobývané z dôvodu zmeny užívateľa				
neobývané, určené na rekreáciu				
neobývané, uvoľnené na prestavbu				
neobývané, nespôsobilé na bývanie				
neobývané po kolaudácii				
neobývané v pozostalostnom alebo súdnom konaní				
neobývané z iných dôvodov				
nezistené				

Zdroj: obec

2.3.3 Civilná a protipožiarna ochrana

Civilná ochrana (skr. CO) je sústava úloh a opatrení zameraných na ochranu života, zdravia a majetku obyvateľstva, ako aj národného hospodárstva. Tento termín zahŕňa aj organizácie a inštitúcie vykonávajúce tieto úlohy (civilná obrana) a opatrenia (civilná ochrana obyvateľstva). Spočíva najmä v analýze možného ohrozenia, vo vykonávaní



opatrení na zníženie alebo elimináciu rizík ohrozenia a v odstraňovaní následkov mimoriadnych udalostí, vrátane ohrozenia civilného obyvateľstva počas vojenských konfliktov. V obci sa zabezpečuje priebežne.

2.4 Sociálna infraštruktúra

2.4.1 Škola a predškolské zariadenia

Materská a Základná škola - Základná škola sa v obci nenachádza, pre predprimárne a primárne vzdelávanie obyvatelia obce využívajú školské zariadenia v Radzovciach a Fil'akove

2.4.2 Kultúra, šport, kluby a pamätihodnosti

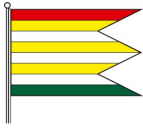
Náučný chodník Šomoška

V západnej časti CHKO, asi 2 km od obce Štiatorská Bukovinka, sa nachádza NPR Šomoška. Patrí k najstarším chráneným územiám Cerovej vrchoviny. Leží medzi vrchom Šiator a náhornou plošinou Mačacia. V rezervácii, ktorá pre svoje atraktivity, najmä čadičový vodopád ako aj hrad, bol v roku 1990 otvorený náučný chodník o dĺžke 1,6 km a prevýšení 106 m. V roku 2000 bol rekonštruovaný z prostriedkov Phare-Credo. Jeho cieľom je poukázať na hodnoty živej a neživej prírody rezervácie.

Bukovinský potok pramení v juhozápadnom úbočí masívu Medveš v Maďarsku. Preteká celým územím rezervácie, z väčšej časti lesným porastom, kde sa vlhkomilná sprievodná zeleň toku udržiava len v brehových porastoch. Tvorí ju jelša lepkavá, vrba rakytová, baza čierna a lieska obyčajná. Po pravej strane potoka vyviera niekoľko suťových prameňov, ktoré podmáčajú pôdu a vytvárajú podmienky výskytu vlhkomilných druhov rastlín. Na nive potoka môžeme pozorovať aj obojživelníky ako sú napríklad salamandra škvrnitá, skokan hnedý, zelený, štíhly, ostropyský. Na jar voda priláka aj ropuchu bradavičnatú, z plazov tu žije užovka obojková. Cenný je výskyt raka riečneho, čo signalizuje čistotu vody.

Celkový charakter rezervácie ovplyvňuje skutočnosť, že jej okolie bolo oddávna využívané človekom. Pozostatkom ľudských aktivít je v rezervácii aj malý rybník, ktorý dala vybudovať bohatá účastinná spoločnosť na začiatku 20.storočia. Obnovený bol pri budovaní náučného chodníka. Po rekonštrukcii v roku 2000 vo výtokovej časti pribudol balvanitý vodný skok. má slúžiť ako príklad umožnenia migrácie vodného živočíšstva pri umelo vytvorených bariérach. Jazierka sú zásobované vodou z upraveného prameňa. I keď sú umelým prvkom v prírodnom prostredí, zohráva táto vodná plocha významnú úlohu pre rozmnožovanie a vývoj obojživelníkov.

Najrozšírenejšou drevinou rezervácie je buk lesný, ktorý má v centrálnej časti 100% zasúpenie. Najmohutnejšie jedince dosahujú vek 100-150 rokov s obvodom kmeňa 300-330 cm. V severnej časti má najvyššie zastúpenie dub cerový a pozoruhodným exemplárom je aj mohutný dub žltkastý pri kamennom vodopáde. Bylinná prikrývka pod samotným lesom je pomerne chudobná. Výrazne sa v podraсте vyníma kukučka vencová,



vzáčne bola zaznamenaná prilbovka biela, či zvonček repkovitý. K obyvateľom lesa patria párnokopytníky, drobné zemné cicavce a vysoká druhová rozmanitosť vtáctva.

Na ploche 40 krát 100 metrov, v severnom svahu hradného vrchu sa nachádza kamenné more. Skladá sa prevažne z úlomkov päť až šesť bokých stĺpov bazaltu, bez prímеси hlinitých zvetralín. Táto kamenná stráň vznikla zčasti zvetraním skalných výstupov bazaltu na hradnom vrchu a má prirodzený pôvod. Rozpad bazaltových stĺpov spôsobila často zamrzajúca voda, ktorá rozširovala pukliny v bazalte a jednotlivé kusy sa rozpadávali a hromadili v podobe sutiny na miernejšom svahu. Nahromadená sutina je obohatená aj o materiál z ruín hradu. Priestory vo vnútri kamenného mora poskytujú vhodné prostredie takým druhom, ktoré potrebujú počas roka priemerne stálu teplotu.

Zaujímavý, 9 metrov vysoký geomorfologický útvar bol odkrytý v 14. storočí ťažbou bazaltu na výstavbu hradu. umožnilo sa tým sledovanie päť až šesť bokej odľučnosti bazaltu na okraji krátera s prechodom do lávového prúdu. Stĺpovitá odľučnosť je charakteristická pre homogénnu lávu, najmä pre bázické horniny a je vždy orientovaná kolmo na plochu chladnutia. V Cerovej vrchovine sa vyskytuje bežne, no v takejto ohnutej forme sa radí medzi európske unikáty. Sopka na Šomoške je jednou z viacerých malých erupčných centier, ktoré sa vytvorili na hlbokých zlomoch zemskej kôry, vzniknutých následkom vyvrástenia centrálnych častí Západných Karpát. Do súčasnej podoby bol prepracovaný následkom výzdvihov územia a erózo-denudačných procesov.

Hradný vrch Šomoška sa vypína medzi vrchom Šiatora a rozsiahlym lávovým pokrovom Mačacej. Tvorí zároveň rozhranie medzi geologicky a morfológicky rozličnými štruktúrami. Tabuľovitý vrch Mačacej vznikol následkom rozsiahleho bazaltového lávového pokrovu, najmä zo sopky Medveša, pred 1,8 miliónmi rokov. Tento lávový pokrov o rozlohe 14 km² je najväčší v Strednej Európe. Horninový podklad poskytol vhodné stavebné suroviny ako andezit a bazalt. Sústava kameňolomov v Mačacej predstavovala začiatkom 20. storočia najväčší ťažobný priestor v republike. Kameňolom zamestnával 1000 robotníkov a surovina sa v podobe dlažbočných kociek vyvážala do všetkých okolitých štátov.

Hrad Šomoška bol postavený po tatárskom vpáde v 13.-14. storočí. Na jeho stavbu bol použitý miestny materiál, bazaltové stĺpy. V priebehu stáročí bol svedkom rôznych historických udalostí a vystriedali sa tu rôzni majitelia. Nikdy však nebol kráľovským hradom. V roku 1573 ho obsadili Turci, v roku 1596 sa podarilo hrad dobyť a vrátiť pôvodnému majiteľovi. V 17. storočí bol hrad niekoľkokrát prestavaný, zväčšený a opevnený. Nadobudol renesančný charakter. Úlohov hradu bolo brániť prístup ku banským mestám proti Turkom. Na rozhraní 19.-20. storočia dal hrad rozboriť jeho posledný majiteľ. Od roku 1972 prebiehali na hrade prieskumné, konzervačné práce, počas ktorých sa obnovila južná delová veža a čiastočne aj západná.





Náučný chodník Mačacia

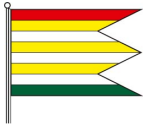
Kameňolom Mačkaluk sa nachádza cca 2 km východne od obce Šiatorská Bukovinka v západnej časti CHKO Cerová vrchovina, v tesnom susedstve ŠPR Šomoška. Lom otvorili v roku 1880 za účelom ťažby bazaltu. V 20-tych rokoch 20-teho storočia postavili úpravárenskú linku vyťaženého kameňa a železnicu o rozchode 760 mm, ktorou surovinu vyvážali do Maďarska. Najväčší rozmach ťažby nastal koncom 30-tych rokov.

Vyrábali sa najmä dlažobné kocky a z odpadu drvený bazalt. Ťažilo sa v 4 lomových dvoroch a južne od nich bola osobitne vybudovaná priemyselná plocha Gizela. Postupne tu vyrástla celá banícka osada so 48 bytovými jednotkami, školou, nocľahárňami, kanceláriou, obchodom a dvomi budovami finančnej stráže. Pracovalo tu spolu až 1500 ľudí a lom patril medzi najväčšie na Slovensku. Surovina bola vyvážaná do mnohých európskych štátov. Po roku 1949 nastal útlm ťažby, ale v čiastočnej ťažbe s kratšími i dlhšími prestávkami sa pokračovalo dodnes.

Kameňolom Mačkaluk v súčasnosti predstavuje najrozsiahlejší zásah činnosti na území Cerovejvrchoviny. Stopy po ťažbe sú zreteľné v dĺžke 700 m so šírkou plošiny 100 až 150 m. Spolu s bývalou osadou je plošný záber lokality vyše 40 ha. Na druhej strane však ako najväčší odkryv bazaltu v Cerovej vrchovine poskytuje široké možnosti štúdia vnútornej štruktúry lávového pokrovu a dynamiky pohybu lávy. Umožňuje demonštrovať históriu a spôsob získavania suroviny v tejto oblasti. Kameňolom Mačkaluk patrí k najvýznamnejším geologickým lokalitám na území Cerovej vrchoviny. V strednej časti ťažobného areálu je čiastočne odkrytý jedinečný profil spodnej časti lávového pokrovu s možnosťou demonštrácie nástupu horúcej lávy na pyroklastikami pokryté sedimentáme podložie. V ďalších častiach lomu sú ukážky dvojitého lávového pokrovu, doskovitej a stĺpovitej odlučnosti bazaltu a minerálnej výplne geód v bazalte (najmä aragonit, zeolity).

Takáto náučná lokalita doposiaľ v Cerovej vrchovine nebola vybudovaná aj napriek tomu, že ťažobná činnosť patrila v minulosti k určujúcim prvkom antropogénne preformovanej krajiny tohto geomorfologického celku. Kameňolom Mačkaluk ďalej poskytuje možnosť oboznámiť sa s prirodzenou schopnosťou prírody zahladzovať umelé zásahy človeka procesmi samorekultivácie s nástupom pionierskych drevinných spoločenstiev a mnohých vzácnych živočíšnych druhov. Lokalita je v súčasnosti veľmi významná aj z ornitologického hľadiska.

Lokalita kameňolomu Mačkaluk aj napriek značnému náučnému potenciálu doposiaľ nebola využitá. Navštevovali ju len náhodní turisti a geologicky i geomorfologicky orientované exkurzie študentov a učiteľov. Z pôvodných 4 lomových



dvorov ťažobného areálu sa v súčasnosti 3 nachádzajú v značne pokročilom stave samorekultivácie. Lomové steny sú čiastočne zasutené a zarastené. Podobne sú zarastené aj pôvodne rozsiahle haldy. Na rozdiel od nich sú čerstvé stopy po ťažbe v treťom lomovom dvore od západu, kde prebieha aj v súčasnosti čiastočná exploatacia suroviny. Lomové steny sú tu zvislé až previsnuté, haldy nezarastené.

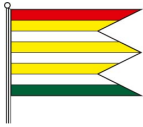
V značne deštruovanom stave sa nachádza banícka osada južne od lomov. Z budov sú zachované prevažne len narušené múry alebo len základy. Pozemky a miestne komunikácie sú zarastené. V pomerne dobrom stave je parná cesta vedúca pozdĺž celého areálu lomov, ktorá sa napája na bývalú úzkokojajnú trasu železnice smerujúcu k hranici s Maďarskom. Približne uprostred tejto trasy sa nachádza malý prameň, ktorý je jednoducho vybudovaný s krátkym prietochným potrubím a válovom.

Zrúcanina hradu Šomoška



Kamenný vodopád





Kamenné more



Kultúrne akcie počas roka:

Mikulášský večierok




Futbal:

Futbal v obci Šiatorská Bukovinka má dlhú tradíciu, čomu nasvedčuje aj fakt, že futbalové ihrisko v obci bolo vybudované v roku 1950.

Pamätihodnosti:

Tabuľka č. 19: Prehľad historických, kultúrnych zdrojov

kultúrny dom	2	zvonice	1
múzeum		galéria, kino	
pamätná izba		farský úrad	
knižnica	1	sochy	
klub dôchodcov		kúrie	
klub mládeže	1	parky	
kostol		chránené územia	1



hrad	1	chránený strom	
kaštieľ		archeologické náleziská	
kaplnka	1	technické pamiatky	
božie muky	4	pamätné miesta	
studničky	4	významné hroby	

Zdroj: obec

2.4.3 Zdravotníctvo a sociálna oblasť

Obec neprevádzkuje ani nedisponuje zdravotným ani sociálnym zariadením, v obci sa nenachádza ani lekáreň. Na zdravotnú starostlivosť sú občania zaradení pod privátnu ambulanciu v obci Radzovce kde využívajú ambulancie pre dospelých. Ostatné akútne prípady, ako aj hospitalizácia sa uskutočňuje v Nemocnici s poliklinikou v Lučenci a Filákovce.

2.5 Hospodárstvo


2.5.1 Podnikateľské subjekty, živnostníctvo a neziskové inštitúcie v obci

2.5.1.1 Živnostníci

SZČO 1	
Názov	<i>Obec Šiatorská Bukovinka</i>
IČO	<i>00316431</i>
Miesto podnikania	<i>98558 Šiatorská Bukovinka 41</i>
Predmet živnosti	<i>Prevádzkovanie parkoviska</i>
	<i>Prevádzka náučného chodníka Šomoška</i>
	<i>Predaj na priamu konzumáciu nealkoholických a priemyselne vyrábaných mliečnych nápojov, koktailov, piva, vína a destilátov.</i>

SZČO 2	
Názov	<i>ČESMAD Slovakia, občianske združenie</i>
IČO	<i>30779553</i>
Miesto podnikania	<i>98558 Šiatorská Bukovinka 45</i>
Predmet živnosti	<i>Poradenská a konzultačná činnosť v oblasti dopravy v rozsahu voľnej živnosti</i>
	<i>Sprostredkovateľská činnosť v oblasti dopravy v rozsahu voľnej živnosti</i>
	<i>Administratívne práce</i>

SZČO 3	
Názov	<i>Renáta Spodniaková - ERES</i>
IČO	<i>45983801</i>



Program rozvoja obce Šiatorská Bukovinka

2015 – 2023



Miesto podnikania	98558 Šiatorská Bukovinka 154
Predmet živnosti	Maloobchodná a veľkoobchodná činnosť.


SZČO 4	
Názov	Jaroslav Ďurčenka-ESSEX
IČO	32601778
Miesto podnikania	98558 Šiatorská Bukovinka, Čerpacia stanica 45
Predmet živnosti	Prevádzkovanie čerpacej stanice a poskytovanie súv. služieb.
	Kúpa tovaru na účely jeho predaja konečnému spotrebiteľovi (maloobchod) alebo iným prevádzkovateľom živnosti (veľkoobchod).
	Poskytovanie služieb rýchleho občerstvenia v spojení s predajom na priamu konzumáciu.

SZČO 5	
Názov	Ján Ľupták
IČO	47046988
Miesto podnikania	98558 Šiatorská Bukovinka 131
Predmet živnosti	Ubytovacie služby bez poskytovania pohostinských činností

SZČO 6	
Názov	Jaroslav Vetrák
IČO	32616848
Miesto podnikania	98558 Šiatorská Bukovinka 164
Predmet živnosti	Pohostinská činnosť

SZČO 7	
Názov	Július Ševčík a syn
IČO	30504236
Miesto podnikania	985 58 Šiatorská Bukovinka 101
Predmet živnosti	Maloobchodná činnosť v rozsahu voľných živností.

SZČO 8	
Názov	Ing. Slavka Brijáková
IČO	41246837
Miesto podnikania	98558 Šiatorská Bukovinka 68
Predmet živnosti	Pohostinská činnosť a výroba hotových jedál pre výdajne.



2.5.1.2 Podnikateľské subjekty

<i>Podnikateľ 1</i>	
Obchodné meno	<i>BUREL - SMD, s.r.o.</i>
IČO	<i>45 979 961</i>
Miesto podnikania	<i>Šiatorská Bukovinka 154, Šiatorská Bukovinka 985 58</i>
Právna forma	<i>Spoločnosť s ručením obmedzeným</i>
Predmety podnikania	<i>kúpa tovaru na účely jeho predaja konečnému spotrebiteľovi (maloobchod) alebo iným prevádzkovateľom živnosti (veľkoobchod)</i>
	<i>oprava pracovných strojov</i>
	<i>výroba jednoduchých drevárskych výrobkov, zostavovanie stolárskych dielcov, alebo súčastí z dreva do finálnych produktov a ich údržba</i>


<i>Podnikateľ 2</i>	
Obchodné meno	<i>Július Ševčík - BUREL</i>
IČO	<i>37 753 533</i>
Miesto podnikania	<i>154, Šiatorská Bukovinka 985 58</i>
Právna forma	<i>Samostatne podnikajúca fyzická osoba</i>
Predmety podnikania	<i>Maloobchodná činnosť v rozsahu voľných živností</i>
	<i>Veľkoobchodná činnosť v rozsahu voľných živností</i>
	<i>Približovanie a pílenie dreva</i>

<i>Podnikateľ 3</i>	
Obchodné meno	<i>Koľajové a dopravné stavby s.r.o. Košice</i>
IČO	<i>31 721 401</i>
Miesto podnikania	<i>Krivá 23, 040 01 Košice</i>
Právna forma	<i>Spoločnosť s ručením obmedzeným</i>
Predmety podnikania	<i>Stavebná činnosť</i>
	<i>Inžinierska činnosť</i>
	<i>Banská činnosť</i>
	<i>Recyklačná činnosť</i>

2.5.1.3 Neziskový sektor

<i>MVO 1</i>	
Názov združenia	<i>Občianske združenie JRD - DOGA</i>
IČO	<i>42307767</i>
Sídlo	<i>52, 98558 Šiatorská Bukovinka</i>
Dátum vzniku	<i>18.06.2013</i>

<i>MVO 2</i>	
Názov združenia	<i>Občianske združenie Za rozvoj regiónu</i>
IČO	<i>45025720</i>



Program rozvoja obce Šiatorská Bukovinka

2015 – 2023



Sídlo	Šiatorská Bukovina 41, 98558 Šiatorská Bukovinka
Dátum vzniku	23.12.2008

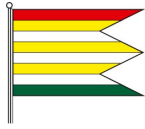
<i>MVO 3</i>	
Názov združenia	<i>Rybársky spolok LOM</i>
IČO	<i>42005051</i>
Sídlo	<i>Šiatorská Bukovinka 48, 98558 Šiatorská Bukovinka</i>
Dátum vzniku	<i>15.05.2006</i>

2.5.2 Majetok obce a inštitúcie v správe obce

Tabuľka č. 20: Majetok obce – stav odpisovaného majetku k 31.12.

Por. číslo	Názov	Zostatková cena v EUR
1/	Budova vstupného objektu Šomoška	1.961,27 €
2/	Budova polície	100.922,19 €
3/	Detské ihrisko Šomoška	580,72 €
4/	Jazierka Šomoška	17.730,42 €
5/	Náučný chodník Šomoška	1.492,45 €
6/	Prístupová cesta Šomoška	93.555,35 €
7/	Kultúrny dom	1.931,31 €
8/		
Spolu		219.173,72 €

Zdroj: obec




2.5.3 Realizované projekty do roku 2013

Projekt č. 1	
Názov projektu	Rekonštrukcia miestnych komunikácií v Šiatorskej Bukovinke
Realizátor projektu	Kolek
Rozpočet projektu	165939,03 €
Trvanie projektu	Rok 2010

Národné projekty v spolupráci s ÚPSVaR Lučenec - § 50j, 52, 50i

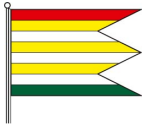
Zdroj: obec



3 SWOT ANALÝZA OBCE

3.1 Hospodárska SWOT analýza

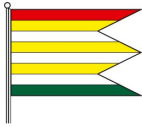
Silné stránky:	Slabé stránky:
<ul style="list-style-type: none">• aktívna činnosť miestnej samosprávy počas roka• dostupnosť a nízke ceny stavebných a ostatných pozemkov• blízkosť okresného mesta Lučenec a mesta Fiľakovo• blízkosť hranice s Maďarskom• priaznivé pôdno-klimatické podmienky pre poľnohospodársku a lesnícku prvovýrobu• produktívne obyvateľstvo• akceptujú sa spoločenské normy v oblasti pracovného života• ochota cestovať za prácou• vo väčšine dobre udržiavaný vzhľad budov aj záhrad• organizovanie menších obecných služieb pre získanie pracovných návykov nezamestnaných• pozitívne hodnotenie činnosti miestnej samosprávy• dobré dopravné spojenie – dostatok autobusových a vlakových spojení	<ul style="list-style-type: none">• nezáujem časti občanov o obecné dianie a vývoj obce• odchod niektorej kvalifikovanej pracovnej sily• strata pracovných návykov u dlhodobo nezamestnaných• nedostatok pracovných príležitostí v niektorých odvetviach v obci a jej okolí• kolísavá kvalita signálu niektorých mobilných operátorov• nedobudovaná základná infraštruktúra v obci – miestne komunikácie a chodníky• nedostatok vlastných finančných prostriedkov pre rozvoj obce• absencia investorov v obci• nutnosť cestovať za prácou mimo regiónu aj štátu• slabá ekonomická výkonnosť v porovnaní s inými regiónmi• nevybudovaná kanalizácia a ČOV
Príležitosti	Ohrozenia
<ul style="list-style-type: none">• podpora samozamestnanosti• vytváranie príležitostí pre mladých, ktorí	<ul style="list-style-type: none">• pretrvávajúci nedostatok pracovných príležitostí i v budúcnosti – zvyšovanie nezamestnanosti v



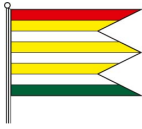
<p>končia vzdelávanie a nezamestnaných s cieľom ich udržania v obci</p> <ul style="list-style-type: none">• podpora rozvoja podnikania a tradičných remesiel – vytváranie príležitostí pre tvorbu pracovných miest• záujem občanov na rozvoji obci• väčšia propagácia obce pre získavanie prostriedkov• rozvíjanie cestovného ruchu, najmä vidieckej turistiky a cykloturistiky• spracovanie dreva• vybudovanie kanalizácie s ČOV• rekonštrukcia miestnych komunikácií a chodníkov• možnosť čerpania finančných zdrojov z ESF	<p>regióny</p> <ul style="list-style-type: none">• odchod mladých ľudí za prácou – migrácia pracovnej sily• nevhodná politika – regionálna, fiškálna, finančná, politika hospodárskeho rozvoja a zamestnanosti• vládne ohrozenia – legislatíva• komplikovaný, byrokratický systém projektových žiadostí o podporné prostriedky z fondov Európskej únie
--	---

3.2 Sociálna SWOT analýza

Silné stránky:	Slabé stránky:
<ul style="list-style-type: none">- aktívna činnosť miestnej samosprávy počas roka- uspokojivý demografický vývoj v obci- poskytovanie základného sociálneho poradenstva- produktívne obyvateľstvo- obec je mladá čo sa týka obyvateľstva, nie je prestarnuté obyvateľstvo- akceptujú sa spoločenské normy v oblasti pracovného života- ochota cestovať za prácou- organizovanie športových a kultúrno-spoločenských podujatí- realizácia terénnej sociálnej práce- pozitívne hodnotenie činnosti miestnej	<ul style="list-style-type: none">- nezáujem časti občanov o obecné dianie a vývoj obce- odchod niektorej kvalifikovanej pracovnej sily- strata pracovných návykov u dlhodobo nezamestnaných- kolísavá kvalita signálu mobilných operátorov- nutnosť cestovať za prácou mimo regiónu aj štátu- narušenie rodinných vzťahov v dôsledku nezamestnanosti- slabá vzdelanostná úroveň obyvateľstva v porovnaní s inými regiónmi- nedostatok priestorov a voľno-




<p>samosprávy</p> <ul style="list-style-type: none">- dobrá informovanosť a vedomie obyvateľstva o sociálnych službách, podmienkach poskytnutia, nároku a úhrady za sociálnu službu- kultúrny dom kde chodia obyvatelia hrať stolný tenis, chodia cvičiť, ihrisko so sociálnymi zariadeniami, šatne TJ, ihrisko pre plážový volejbal, detské ihrisko v parku- Dostatok priestorov a voľno-časových aktivít pre deti a mládež	<p>časových aktivít pre deti a mládež</p> <ul style="list-style-type: none">- vzdelanostná úroveň členov MRK len na úrovni základného vzdelania- vysoká nezamestnanosť obyvateľov, zvlášť vyššieho veku
<p>Príležitosti</p>	<p>Ohrozenia</p>
<ul style="list-style-type: none">- podpora vzdelávania a samozamestnanosti- vytváranie príležitostí pre mladých, ktorí končia vzdelávanie a nezamestnaných s cieľom ich udržania v obci- podpora rozvoja podnikania a tradičných remesiel – vytváranie príležitostí pre tvorbu pracovných miest- aktivity samosprávy o prehlbenie záujmu občanov na rozvoji obci- rozvoj tradície kultúrno-spoločenských akcií- trend posilňovania sociálnych služieb- trend posilňovania rodiny k plneniu jej základných funkcií- vzdelávanie v sociálnej oblasti- možnosť čerpania finančných zdrojov z ESF na rozvoj ľudských zdrojov	<ul style="list-style-type: none">- pretrvávajúci nedostatok pracovných príležitostí i v budúcnosti – zvyšovanie nezamestnanosti v regióne- odchod mladých ľudí za prácou – migrácia pracovnej sily- nevhodná politika – regionálna,- v niektorých smeroch nedostatočná komunikácia obec – občan – komunikačná bariera- v niektorých prípadoch nárast počtu neospravedlnených vymeškaných hodín pri plnení povinnej školskej dochádzky – záškoláctvo- v niektorých prípadoch nárast alkoholizmu a užívania drog zvyšovanie ekonomickej stagnácie v obci a znižovanie životnej úrovne –



3.3 Environmentálna SWOT analýza

Silné stránky:	Slabé stránky:
<ul style="list-style-type: none">- aktívna činnosť miestnej samosprávy v oblasti ochrany a budovania životného prostredia- kvalitné životné prostredie a pekné okolie obce- priaznivé pôdno-klimatické podmienky pre poľnohospodársku prvovýrobu- bohatá flóra a fauna, prostredie CHKO- vo väčšine dobre udržiavaný vzhľad budov aj záhrad- budovanie cyklotrás v okolí	<ul style="list-style-type: none">- existencia nelegálnych skládok odpadu- vandalizmus na obecnom aj súkromnom majetku- nedobudovaný vodovod, plynovod, ČOV a verejná kanalizácia- nevyužitie prírodné danosti na rozvoj turizmu a cestovný ruch
Príležitosti	Ohrozenia
<ul style="list-style-type: none">- záujem občanov na životnom rozvoji obci- rozvoj tradície kultúrno-spoločenských akcií- pripravenosť programov na rozvíjanie cestovného ruchu, najmä vidieckej turistiky a cykloturistiky- možné ekologické spracovanie dreva- možnosť čerpania finančných zdrojov z ESF pre environmentálnu oblasť- priestor na zapojenie širokých mas do a ochrany a budovania životného prostredia- zlepšenie práce obecnej komisie zameranej na životné prostredie- realizácia projektov PRO na posilnenie environmentálnej politiky	<ul style="list-style-type: none">- nevhodná environmentálna politika – regionálna, štátna- zhoršenie kvality životného prostredia v obci- nárast nelegálnych skládok pri nevyužití programov ochrany životného prostredia- nárast vandalizmu pri neriešení problémov zo strany samosprávy- nezúžitkovanie prírodných daností a programov zameraných na tvorbu životného prostredia



4 STRATÉGIA ROZVOJA OBCE

4.1 Rozvojový potenciál a limity rozvoja obce

Stav a potenciál rozvoja obce predstavuje východisko pre identifikáciu a analýzu problémov. Výsledkom je SWOT analýza. SWOT analýza je nástroj strategického plánovania používaný na hodnotenie silných a slabých stránok, príležitostí a ohrození. Podrobný popis silných stránok obce, jej nedostatkov, ako aj príležitostí a ohrození bol získaný realizáciou prieskumu priamo v obci Šiatorská Bukovinka.

Rozvojový potenciál obce Šiatorská Bukovinka spočíva v:

- priaznivom demografickom vývoji,
- dostatku pracovnej sily,
- rozvoji sociálnej a komunitnej práce.

Na druhej strane, na základe identifikovaných problémov je možné konštatovať, že obec Šiatorská Bukovinka je na uspokojivej úrovni v hospodárskej a sociálnej oblasti v porovnaní s vyspelejšími obcami v Slovenskej republike v najdôležitejších ukazovateľoch:


- slabá vzdelanostná úroveň určitej skupiny obyvateľstva,
- vysoká priemerná miera nezamestnanosti,
- z časti nepriaznivý demografický vývoj,
- slabá kúpna sila,
- nízka životná úroveň niektorých skupín obyvateľstva
- chýbajúca technická infraštruktúra.

Hlavné problémové oblasti rozvoja obce, ako aj jej možné kľúčové faktory rozvoja, od ktorých by sa mal rozvoj obce a jej blízkeho okolia odvíjať:

- technická infraštruktúra,
- životné prostredie,
- sociálna oblasť,
- ľudské zdroje, zamestnanosť,
- ekonomika a podnikateľské prostredie,
- propagácia a informovanosť.

4.2 Analýza finančných potrieb a možností financovania PRO

Analýza finančných potrieb obsahuje finančné zabezpečenie jednotlivých opatrení a aktivít, inštitucionálnu a organizačnú stránku realizácie programu rozvoja obce. Zdroje z rozpočtu obce sú nevyhnutné na zabezpečenie spolufinancovania aktivít, riadenie aktivít pokiaľ nie sú oprávnené z iných zdrojov, verejné obstarávania a iné výdavky pre zabezpečenie dosiahnutia cieľov priorít a opatrení.



Analýza finančných potrieb a možností obce na spolufinancovanie PRO pre roky 2015 – 2023

Finančné zabezpečenie jednotlivých aktivít		z rozpočtu obce
1	Priorita: Budovanie technickej infraštruktúry	125 150,00 €
1.1	Opatrenie: Budovanie a rozvoj občianskej infraštruktúry	65 250,00 €
1.2	Opatrenie: Budovanie a rozvoj kultúrno-spoločenskej infraštruktúr	18 750,00 €
1.3	Opatrenie: Budovanie a rozvoj verejnej infraštruktúry	15 000,00 €
1.4	Opatrenie: Budovanie a revitalizácia obecnej infraštruktúry	26 150,00 €
2	Priorita: Rozvoj ľudských zdrojov	16 500,00 €
2.1	Opatrenie: Zvýšenie vzdelanostnej úrovne a zamestnanosti v obci	10 000,00 €
2.2	Opatrenie: Zvýšenie kultúrno-spoločenskej a športovej úrovne života v obci	6 500,00 €
3	Priorita: Sociálno-ekonomický rozvoj obce	11 000,00 €
3.1	Opatrenie: Rozvoj sociálnej starostlivosti o starých, nevládných a sociálne vylúčených občanov	3 500,00 €
3.2	Opatrenie: Podpora rozvoja podnikania v obci	7 500,00 €
4	Priorita: Ochrana a tvorba životného prostredia	12 750,00 €
4.1	Opatrenie: Podpora ochrany životného prostredia v obci	8 250,00 €
4.2	Opatrenie: Rozvoj a budovanie životného prostredia v obci	4 500,00 €
5	Priorita: Rozvoj turizmu a cestovného ruchu	13 000,00 €
5.1	Opatrenie: Budovanie turistickej infraštruktúry	13 000,00 €
5.2	Opatrenie: Rozvoj služieb v oblasti turizmu a cestovného ruchu	20 000,00 €



6	Priorita: Podpora propagácie a informovanosti obce	1 850,00 €
6.1	Opatrenie: Tvorba propagácie a podmienok pre efektívnu informovanosť medzi obyvateľmi obce, samosprávou a inými subjektmi	750,00 €
6.2	Opatrenie: Tvorba propagácie a podmienok efektívnej informovanosti pre turistov a návštevníkov obce	1 100,00 €
Spolu za aktivity		180 250,00 €
Finančné náklady na verejné obstarávania, projektovú dokumentáciu, projektový manažment, DPH, úroky, straty, ap.		45 062,50 €
SPOLU CELKOM		225 312,50 €

4.3 Strategický cieľ

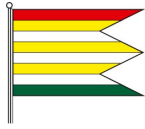
Strategický cieľ obce je súhrn naplnených jednotlivých čiastkových priorít a opatrení, ktoré by obec Šiatorská Bukovinka mala vykonať aby dosiahla stanovenú víziu.

Strategickým cieľom obce Šiatorská Bukovinka do roku 2020 s výhľadom do roku 2023 je zabezpečiť trvalo udržateľný rozvoj obce, zvýšiť jej atraktivitu a kvalitu života občanov obce prostredníctvom priorít a opatrení zameraných na rozvoj technickej infraštruktúry, rozvoj ľudských zdrojov, ekonomický a sociálny rozvoj, ochranu a budovanie životného prostredia a zvýšenie propagácie a informovanosti.

4.4 Priority

Pre zabezpečenie naplnenia a dosiahnutia strategického cieľa rozvoja obce Šiatorská Bukovinka je potrebné dosiahnuť naplnenie cieľov v jednotlivých prioritných rozvojových oblastiach:


- Priorita 1: Budovanie technickej infraštruktúry**
- Priorita 2: Rozvoj ľudských zdrojov**
- Priorita 3: Sociálno-ekonomický rozvoj obce**
- Priorita 4: Ochrana a tvorba životného prostredia**
- Priorita 5: Rozvoj turizmu a cestovného ruchu**
- Priorita 6: Podpora propagácie a informovanosti**



PROGRAMOVÁ A REALIZAČNÁ ČASŤ

5 PROGRAMOVÉ ZABEZPEČENIE PRO

5.1 Opatrenia a aktivity



1 Priorita: Budovanie technickej infraštruktúry

1.1 Opatrenie: Budovanie a rozvoj občianskej infraštruktúry

- 1.1.1 Výstavba nájomných bytových jednotiek – 6 b.j. v bývalej budove polície
- 1.1.2 Rekonštrukcia domu smútku
- 1.1.3 Rekonštrukcia miestneho cintorína - budovanie kaskád
- 1.1.4 Vybudovanie komunitného centra

1.2 Opatrenie: Budovanie a rozvoj kultúrno-spoločenskej infraštruktúr

- 1.2.1 Rekonštrukcia kultúrnych pamiatok - hrad Šomoška
- 1.2.2 Rekonštrukcia a modernizácia kultúrneho domu
- 1.2.3 Vybudovanie klubu dôchodcov v budove materskej školy
- 1.2.4 Modernizácia multifunkčného ihriska

1.3 Opatrenie: Budovanie a rozvoj verejnej infraštruktúry

- 1.3.1 Rekonštrukcia vodného zdroja na potrebu úžitkovej vody
- 1.3.2 Vybudovanie, rozšírenie internetizácie - optický kábel
- 1.3.3 Rekonštrukcia a modernizácia verejného osvetlenia - LED svietidlá
- 1.3.4 Rekonštrukcia a modernizácia obecného rozhlasu - bezdrôtový systém

1.4 Opatrenie: Budovanie a revitalizácia obecnej infraštruktúry

- 1.4.1 Revitalizácia centra obce
- 1.4.2 Rekonštrukcia, modernizácia budovy obecného úradu
- 1.4.3 Rekonštrukcia mosta, lávky
- 1.4.4 Budovanie/rekonštrukcie miestnych komunikácií
- 1.4.5 Rekonštrukcia chodníkov
- 1.4.6 Vybudovanie/rekonštrukcia parku, lavičiek - pri hrade Šomoška a obecnom antukovom ihrisku
- 1.4.7 Vybudovanie/rekonštrukcia detského ihriska
- 1.4.8 Vybudovanie kamerového systému



2 Priorita: Rozvoj ľudských zdrojov

2.1 Opatrenie: Zvýšenie vzdelanostnej úrovne a zamestnanosti v obci

- 2.1.1 Realizácia projektov aktivizácie
- 2.1.2 Realizácia projektov zamestnanosti

2.2 Opatrenie: Zvýšenie kultúrno-spoločenskej a športovej úrovne života v obci

- 2.2.1 Realizácia kultúrno-spoločenských podujatí
- 2.2.2 Realizácia športových podujatí
- 2.2.3 Podpora tradícií
- 2.2.4 Podpora/rozvoj partnerstiev obcí



3 Priorita: Sociálno-ekonomický rozvoj obce


3.1 Opatrenie: Rozvoj sociálnej starostlivosti o starých, nevládných a sociálne vylúčených občanov

3.1.1 Zavedenie systému sociálnej starostlivosti v obci – opatrovateľská služba

3.2 Opatrenie: Podpora rozvoja podnikania v obci

3.2.1 Realizácia projektov spolupráce s podnikateľmi (MAS)

3.2.2 Realizácia programov pre rozvoj podnikania



4 Priorita: Ochrana a tvorba životného prostredia

4.1 Opatrenie: Podpora ochrany životného prostredia v obci

- 4.1.1 Odstraňovanie nelegálnych skládok odpadu
- 4.1.2 Vybudovanie zberných miest
- 4.1.3 Vybudovanie skládky biologicky rozložiteľného odpadu – kompostovisko

4.2 Opatrenie: Rozvoj a budovanie životného prostredia v obci

- 4.2.1 Rekonštrukcia oddychových zón
- 4.2.2 Výsadba a ochrana zelene
- 4.2.3 Realizácia protipovodňových opatrení




5 Priorita: Rozvoj turizmu a cestovného ruchu

5.1 Opatrenie: Budovanie turistickej infraštruktúry

- 5.1.1 Vybudovanie náučného chodníka - hrad Šomoška a Mačacia
- 5.1.2 Vybudovanie cyklotrasy v pohraničnom pásme s Maďarskom
- 5.1.3 Rekonštrukcia hradu Šomoška a prístupových ciest a chodníkov na hrad Šomoška

5.2 Opatrenie: Rozvoj služieb v oblasti turizmu a cestovného ruchu

- 5.2.1 Rozvoj turistiky a agroturistiky v oblasti Karancs a Medveš
- 5.2.2 Rozvoj služieb cestovného ruchu
- 5.2.3 Rozvoj a skvalitnenie ubytovacích služieb
- 5.2.4 Turistické informačné centrum v budove MŠ



6 Priorita: Podpora propagácie a informovanosti obce

6.1 Opatrenie: Tvorba propagácie a podmienok pre efektívnu informovanosť medzi obyvateľmi obce, samosprávou a inými subjektmi

6.1.1 Skvalitnenie poskytovania informácií na verejných tabuliach

6.1.2 Tvorba a aktualizácia web stránky

6.2 Opatrenie: Tvorba propagácie a podmienok efektívnej informovanosti pre turistov a návštevníkov obce

6.2.1 Tvorba propagačných materiálov pre návštevníkov a turistov

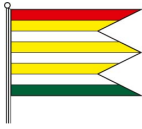
6.2.2 Programy rozvoja informačného systému v obci a regióne pre oblasť turizmu

5.2 Akčné plány

Akčné plány predstavujú súbor konkrétnych projektov, ktoré smerujú k naplneniu strategického cieľa a prioritných oblastí rozvoja obce Šiatorská Bukovinka.

Akčné plány sa týkajú kratšieho obdobia ako samotná stratégia. Ich plánovací horizont je približne 1 – 3 roky. V niektorých prípadoch sa počíta s neskorším začiatkom realizácie (projekty druhého sledu), po splnení istých nevyhnutných podmienok (napr. majetkové vysporiadanie, získanie investora a pod). Pre zvýšenie efektívnosti implementácie sa odporúča každoročne konkretizovať postup a úlohy pre jednotlivé aktivity. Akčné plány nie sú podrobnými realizačnými projektmi. Ako súčasť dokumentu s dlhodobým plánovacím horizontom môžu mať len charakter rámcových projektov.

Na základe rámcových projektov, pri ktorých sa počíta so získaním finančného príspevku z fondov EÚ, sa následne pripravujú detailné projekty so žiadosťou o poskytnutie nenávratného finančného príspevku v zmysle požiadaviek riadiacich orgánov príslušných operačných programov.

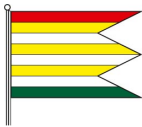


1 PRIORITA: BUDOVANIE TECHNICKEJ INFRAŠTRUKTÚRY

1.1 Opatrenie: Budovanie a rozvoj občianskej infraštruktúry

Aktivita:	1.1.1 Výstavba nájomných bytových jednotiek - 6 b.j. v bývalej budove polície				
Zdôvodnenie:	Výstavba nájomných bytových jednotiek - 6 b.j. v bývalej budove polície pre potreby uspokojenia dopytu po bývaní pre mladé rodiny a nových obyvateľov.				
Predpokladané zdroje financovania:	Prostriedky z rozpočtu obce	Prostriedky z rozpočtu VÚC	Dotácie štátu	Prostriedky ŠF EÚ	Iné
	X		X	ERDF	X
Predpokladaný rozpočet v EUR	950.000,- €				
Predpokladaný termín aktivity:	2015-2017				
Zodpovednosť:	Pracovníci obce, projektový manažment, dodávateľ stavby, kontrolné orgány obce				
Indikátory plnenia:	Počet vystavaných bytov a domov, upravené okolie stavieb, počet ubytovaných.				

Aktivita:	1.1.2 Rekonštrukcia domu smútku				
Zdôvodnenie:	Rekonštrukcia domu smútku. Dobudovanie priestorov miestneho domu smútku pre pietne potreby miestnych obyvateľov.				
Predpokladané zdroje financovania:	Prostriedky z rozpočtu obce	Prostriedky z rozpočtu VÚC	Dotácie štátu	Prostriedky ŠF EÚ	Iné
	X	X	X		X
Predpokladaný rozpočet v EUR	150.000,- €				
Predpokladaný termín aktivity:					
Zodpovednosť:	Pracovníci obce, projektový manažment, dodávateľ stavby, kontrolné orgány obce				
Indikátory plnenia:	Vybudované priestory DS, materiálno-technické vybavenie v súlade s potrebami, projektom a podmienkami výzvy.				



Program rozvoja obce Šiatorská Bukovinka

2015 – 2023

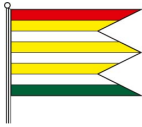


Aktivita:	1.1.3 Rekonštrukcia miestneho cintorína - budovanie kaskád				
Zdôvodnenie:	Rekonštrukcia miestneho cintorína - budovanie kaskád. Dobudovanie priestorov miestneho cintorína pre pietne potreby miestnych obyvateľov.				
Predpokladané zdroje financovania:	Prostriedky z rozpočtu obce	Prostriedky z rozpočtu VÚC	Dotácie štátu	Prostriedky ŠF EÚ	Iné
	X	X	X		X
Predpokladaný rozpočet v EUR	10.000,- €				
Predpokladaný termín aktivity:					
Zodpovednosť:	Pracovníci obce, projektový manažment, dodávateľ stavby, kontrolné orgány obce				
Indikátory plnenia:	Vybudované priestory cintorína, materiálno-technické vybavenie v súlade s potrebami, projektom a podmienkami výzvy.				

Aktivita:	1.1.4 Vybudovanie komunitného centra				
Zdôvodnenie:	Úprava priestorov komunitného centra, ktoré budú zodpovedať štandardom pre poskytovanie komunitných služieb miestnemu obyvateľstvu.				
Predpokladané zdroje financovania:	Prostriedky z rozpočtu obce	Prostriedky z rozpočtu VÚC	Dotácie štátu	Prostriedky ŠF EÚ	Iné
	X		X	ERDF	
Predpokladaný rozpočet v EUR	195.000,- €				
Predpokladaný termín aktivity:					
Zodpovednosť:	Pracovníci obce, projektový manažment, dodávateľ stavby, kontrolné orgány obce, a pod.				
Indikátory plnenia:	Vybudovanie komunitného centra, funkčné KC pre potreby určených cieľových skupín, poskytovanie relevantných služieb v súlade s projektom a podmienkami výzvy.				

1.2 Opatrenie: *Budovanie a rozvoj kultúrno-spoločenskej infraštruktúry*

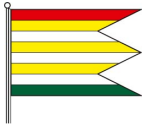
Aktivita:	1.2.1 Rekonštrukcia kultúrnych pamiatok - hrad Šomoška				
Zdôvodnenie:	Rekonštrukcia kultúrnych pamiatok - hrad Šomoška pre kultúrno-spoločenské potreby miestnych obyvateľov, turistov a návštevníkov.				
Predpokladané zdroje financovania:	Prostriedky z rozpočtu obce	Prostriedky z rozpočtu VÚC	Dotácie štátu	Prostriedky ŠF EÚ	Iné
	X	X	X	ERDF	



Predpokladaný rozpočet v EUR	100.000,- €
Predpokladaný termín aktivity:	2015 - 2017
Zodpovednosť:	Pracovníci obce, projektový manažment, dodávateľ stavby, kontrolné orgány obce
Indikátory plnenia:	Rekonštrukcia kultúrnych pamiatok - hrad Šomoška, materiálno-technické vybavenie v súlade s potrebami, projektom a podmienkami výzvy.

Aktivita:	1.2.2 Rekonštrukcia a modernizácia kultúrneho domu				
Zdôvodnenie:	Rekonštrukcia a modernizácia kultúrneho domu pre kultúrno-spoločenské potreby miestnych obyvateľov a návštevníkov.				
Predpokladané zdroje financovania:	Prostriedky z rozpočtu obce	Prostriedky z rozpočtu VÚC	Dotácie štátu	Prostriedky ŠF EÚ	Iné
	X	X	X	ERDF	
Predpokladaný rozpočet v EUR	200.000,- €				
Predpokladaný termín aktivity:					
Zodpovednosť:	Pracovníci obce, projektový manažment, dodávateľ stavby, kontrolné orgány obce				
Indikátory plnenia:	Modernizované priestory KD, materiálno-technické vybavenie v súlade s potrebami, projektom a podmienkami výzvy.				

Aktivita:	1.2.3 Vybudovanie klubu dôchodcov v budove materskej školy				
Zdôvodnenie:	Vybudovanie klubu dôchodcov v budove materskej školy pre kultúrno-spoločenské potreby miestnych seniorov.				
Predpokladané zdroje financovania:	Prostriedky z rozpočtu obce	Prostriedky z rozpočtu VÚC	Dotácie štátu	Prostriedky ŠF EÚ	Iné
	X	X	X	ERDF	
Predpokladaný rozpočet v EUR	50.000,- €				
Predpokladaný termín aktivity:					
Zodpovednosť:	Pracovníci obce, projektový manažment, dodávateľ stavby, kontrolné orgány obce				
Indikátory plnenia:	Vybudované priestory Klubu dôchodcov, materiálno-technické vybavenie v súlade s potrebami, projektom a podmienkami výzvy.				

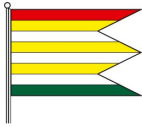


Aktivita:	1.2.4 Modernizácia multifunkčného ihriska				
Zdôvodnenie:	Modernizácia multifunkčného ihriska. Budovanie priestorov pre športové a kondičné potreby miestnych obyvateľov.				
Predpokladané zdroje financovania:	Prostriedky z rozpočtu obce	Prostriedky z rozpočtu VÚC	Dotácie štátu	Prostriedky ŠF EÚ	Iné
	X	X	X		X
Predpokladaný rozpočet v EUR	25.000,- €				
Predpokladaný termín aktivity:					
Zodpovednosť:	Pracovníci obce, projektový manažment, dodávateľ stavby, kontrolné orgány obce				
Indikátory plnenia:	Vybudované priestory multifunkčného ihriska, materiálno-technické vybavenie v súlade s potrebami, projektom a podmienkami výzvy.				

1.3 Opatrenie: *Budovanie a rozvoj verejnej infraštruktúry*

Aktivita:	1.3.1 Rekonštrukcia vodného zdroja na potrebu úžitkovej vody				
Zdôvodnenie:	Rekonštrukcia vodného zdroja na potrebu úžitkovej vody pre potreby zásobovania obyvateľstva úžitkovou vodou, ktorá bude zodpovedať hygiene a štandardom pre spotrebu.				
Predpokladané zdroje financovania:	Prostriedky z rozpočtu obce	Prostriedky z rozpočtu VÚC	Dotácie štátu	Prostriedky ŠF EÚ	Iné
	X	X	X	ERDF	
Predpokladaný rozpočet v EUR	50.000,- €				
Predpokladaný termín aktivity:	2015 - 2017				
Zodpovednosť:	Pracovníci obce, projektový manažment, dodávateľ stavby, kontrolné orgány obce				
Indikátory plnenia:	Rekonštrukcia vodného zdroja na potrebu úžitkovej vody, prietok, objem, materiálno-technické vybavenie v súlade s projektom a podmienkami výzvy.				

Aktivita:	1.3.2 Vybudovanie, rozšírenie internetizácie - optický kábel				
Zdôvodnenie:	Vybudovanie, rozšírenie internetizácie - optický kábel pre potreby využitia IKT technológií, pripojenia obyvateľov a inštitúcií na web, ktoré bude zodpovedať parametrom a štandardom pre príjem a prevádzku.				



Program rozvoja obce Šiatorská Bukovinka

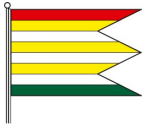
2015 – 2023



Predpokladané zdroje financovania:	Prostriedky z rozpočtu obce	Prostriedky z rozpočtu VÚC	Dotácie štátu	Prostriedky ŠF EÚ	Iné
	X	X	X	ERDF	
Predpokladaný rozpočet v EUR	100.000,- €				
Predpokladaný termín aktivity:					
Zodpovednosť:	Pracovníci obce, projektový manažment, dodávateľ stavby a tvorca siete, kontrolné orgány obce				
Indikátory plnenia:	Vybudovanie, rozšírenie internetizácie - optický kábel, počet pripojených jednotiek, sila signálneho prenosu, materiálno-technické vybavenie v súlade s projektom, parametrami prevádzky a podmienkami výzvy.				

Aktivita:	1.3.3 Rekonštrukcia a modernizácia verejného osvetlenia - LED svietidlá				
Zdôvodnenie:	Rekonštrukcia a modernizácia verejného osvetlenia - LED svietidlá pre potreby obyvateľstva v nočnom čase, ktoré bude zodpovedať parametrom a štandardom pre spotrebu.				
Predpokladané zdroje financovania:	Prostriedky z rozpočtu obce	Prostriedky z rozpočtu VÚC	Dotácie štátu	Prostriedky ŠF EÚ	Iné
	X	X	X	ERDF	
Predpokladaný rozpočet v EUR	150.000,- €				
Predpokladaný termín aktivity:					
Zodpovednosť:	Pracovníci obce, projektový manažment, dodávateľ stavby, kontrolné orgány obce				
Indikátory plnenia:	Rekonštrukcia a modernizácia - sieť osvetlenia, počet jednotiek, spotreba, materiálno-technické vybavenie v súlade s parametrami, projektom a podmienkami výzvy.				

Aktivita:	1.3.4 Rekonštrukcia a modernizácia obecného rozhlasu - bezdrôtový systém				
Zdôvodnenie:	Rekonštrukcia a modernizácia obecného rozhlasu - bezdrôtový systém pre potreby obyvateľstva v oblasti šírenia informácií, ktoré bude zodpovedať parametrom a štandardom pre vysielanie.				
Predpokladané zdroje financovania:	Prostriedky z rozpočtu obce	Prostriedky z rozpočtu VÚC	Dotácie štátu	Prostriedky ŠF EÚ	Iné
	X	X	X	ERDF	

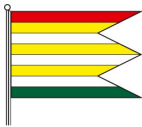


Predpokladaný rozpočet v EUR	50.000,- €
Predpokladaný termín aktivity:	2015 - 2017
Zodpovednosť:	Pracovníci obce, projektový manažment, dodávateľ stavby, kontrolné orgány obce
Indikátory plnenia:	Rekonštrukcia a modernizácia obecného rozhlasu - bezdrôtový systém, počet jednotiek, intenzita prenosu, pokrytie, materiálno-technické vybavenie v súlade s parametrami, projektom a podmienkami výzvy.

1.4 Opatrenie: *Budovanie a revitalizácia obecnej infraštruktúry*

Aktivita:	1.4.1 Revitalizácia centra obce				
Zdôvodnenie:	Revitalizácia centra obce pre skvalitnenie životného prostredia obce, revitalizácia ktorá bude zodpovedať parametrom a štandardom pre jej užívanie.				
Predpokladané zdroje financovania:	Prostriedky z rozpočtu obce	Prostriedky z rozpočtu VÚC	Dotácie štátu	Prostriedky ŠF EÚ	Iné
	X	X	X	ERDF	
Predpokladaný rozpočet v EUR	250.000,- €				
Predpokladaný termín aktivity:	2015 - 2017				
Zodpovednosť:	Pracovníci obce, projektový manažment, dodávateľ stavby, kontrolné orgány obce				
Indikátory plnenia:	Revitalizácia centra obce, plocha, počet objektov, materiálno-technické vybavenie v súlade s potrebami, parametrami, projektom a podmienkami výzvy.				

Aktivita:	1.4.2 Rekonštrukcia, modernizácia budovy obecného úradu				
Zdôvodnenie:	Rekonštrukcia, modernizácia budovy obecného úradu pre efektívne poskytovanie služieb širokej verejnosti.				
Predpokladané zdroje financovania:	Prostriedky z rozpočtu obce	Prostriedky z rozpočtu VÚC	Dotácie štátu	Prostriedky ŠF EÚ	Iné
	X	X	X	ERDF	
Predpokladaný rozpočet v EUR	150.000,- €				
Predpokladaný termín aktivity:					




Zodpovednosť:	Pracovníci obce, projektový manažment, dodávateľ stavby, kontrolné orgány obce
Indikátory plnenia:	Vybudované priestory obecného úradu, plocha, objem, úspora energií, obstaranie vybavenia, materiálno-technické vybavenie v súlade s potrebami, projektom a podmienkami výzvy.

Aktivita:	1.4.3 Rekonštrukcia mosta, lávky				
Zdôvodnenie:	Rekonštrukcia mosta, lávky v katastri obce.				
Predpokladané zdroje financovania:	Prostriedky z rozpočtu obce	Prostriedky z rozpočtu VÚC	Dotácie štátu	Prostriedky ŠF EÚ	Iné
	X	X	X		X
Predpokladaný rozpočet v EUR	8.000,- €				
Predpokladaný termín aktivity:					
Zodpovednosť:	Pracovníci obce, projektový manažment, dodávateľ stavby, kontrolné orgány obce				
Indikátory plnenia:	Počet vybudovaných, opravených mostov a lávok, dĺžka, nosnosť, opravené okolie, a pod.				

Aktivita:	1.4.4 Rekonštrukcie miestnych komunikácií				
Zdôvodnenie:	Rekonštrukcie miestnych komunikácií v správe obce, ktoré sú v havarijnom stave.				
Predpokladané zdroje financovania:	Prostriedky z rozpočtu obce	Prostriedky z rozpočtu VÚC	Dotácie štátu	Prostriedky ŠF EÚ	Iné
	X	X	X	ERDF	
Predpokladaný rozpočet v EUR	100.000,- €				
Predpokladaný termín aktivity:					
Zodpovednosť:	Pracovníci obce, projektový manažment, dodávateľ stavby, kontrolné orgány obce				
Indikátory plnenia:	Dĺžka vybudovaných, opravených miestnych komunikácií v správe obce.				

Aktivita:	1.4.5 Rekonštrukcia chodníkov				
Zdôvodnenie:	Rekonštrukcia chodníkov. Dobudovanie, úprava a údržba miestnych chodníkov v správe obce, ktoré sú v havarijnom stave.				



Program rozvoja obce Šiatorská Bukovinka

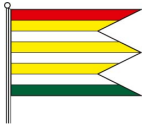
2015 – 2023



Predpokladané zdroje financovania:	Prostriedky z rozpočtu obce	Prostriedky z rozpočtu VÚC	Dotácie štátu	Prostriedky ŠF EÚ	Iné
	X	X	X	ERDF	
Predpokladaný rozpočet v EUR	20.000,- €				
Predpokladaný termín aktivity:					
Zodpovednosť:	Pracovníci obce, projektový manažment, dodávateľ stavby, kontrolné orgány obce				
Indikátory plnenia:	Dĺžka vybudovaných, opravených miestnych chodníkov v správe obce.				

Aktivita:	1.4.6 Vybudovanie/rekonštrukcia parku, lavičiek - pri hrade Šomoška a obecnom antukovom ihrisku				
Zdôvodnenie:	Vybudovanie/rekonštrukcia parku, lavičiek - pri hrade Šomoška a obecnom antukovom ihrisku. Dobudovanie, úprava a údržba miestnych parku, lavičiek v správe obce.				
Predpokladané zdroje financovania:	Prostriedky z rozpočtu obce	Prostriedky z rozpočtu VÚC	Dotácie štátu	Prostriedky ŠF EÚ	Iné
	X	X	X		X
Predpokladaný rozpočet v EUR	20.000,- €				
Predpokladaný termín aktivity:					
Zodpovednosť:	Pracovníci obce, projektový manažment, dodávateľ stavby, kontrolné orgány obce				
Indikátory plnenia:	Množstvo a plocha vybudovaných, opravených miestnych parkov a lavičiek v správe obce.				

Aktivita:	1.4.7 Vybudovanie/rekonštrukcia detského ihriska				
Zdôvodnenie:	Vybudovanie/rekonštrukcia detského ihriska v správe obce.				
Predpokladané zdroje financovania:	Prostriedky z rozpočtu obce	Prostriedky z rozpočtu VÚC	Dotácie štátu	Prostriedky ŠF EÚ	Iné
	X	X	X		X
Predpokladaný rozpočet v EUR	15.000,- €				
Predpokladaný termín aktivity:					



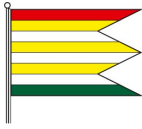
Program rozvoja obce Šiatorská Bukovinka

2015 – 2023



Zodpovednosť:	Pracovníci obce, projektový manažment, dodávateľ stavby, kontrolné orgány obce
Indikátory plnenia:	Množstvo a plocha vybudovaných, opravených miestnych detských ihrísk v správe obce.

Aktivita:	1.4.8 Vybudovanie kamerového systému				
Zdôvodnenie:	Vybudovanie kamerového systému v správe obce pre zabezpečenie poriadku a ochrany obecného majetku.				
Predpokladané zdroje financovania:	Prostriedky z rozpočtu obce	Prostriedky z rozpočtu VÚC	Dotácie štátu	Prostriedky ŠF EÚ	Iné
	X	X	X		X
Predpokladaný rozpočet v EUR	50.000,- €				
Predpokladaný termín aktivity:	2015 - 2017				
Zodpovednosť:	Pracovníci obce, projektový manažment, dodávateľ stavby, kontrolné orgány obce				
Indikátory plnenia:	Množstvo vybudovaných, udržiavaných miestnych kamerových systémov v správe obce, počet kamier, počet zásahov a riešení, rozsah prevádzky.				



2 PRIORITA: ROZVOJ ĽUDSKÝCH ZDROJOV

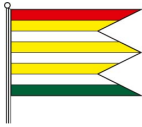
2.1 Opatrenie: Zvýšenie vzdelanostnej úrovne a zamestnanosti v obci

Aktivita:	2.1.1 Realizácia projektov aktivizácie				
Zdôvodnenie:	Realizácia projektov aktivizácie. Príprava dlhodobo nezamestnaných a nezamestnaných aktivačnými prácami na nové formy zamestnania, motivačné programy cez služby obce a KC pre nezamestnaných aj absolventov praxe, a pod.				
Predpokladané zdroje financovania:	Prostriedky z rozpočtu obce	Prostriedky z rozpočtu VÚC	Dotácie štátu	Prostriedky ŠF EÚ	Iné
	X		X	ESF	
Predpokladaný rozpočet v EUR	50.000,- €				
Predpokladaný termín aktivity:	2015 - 2023				
Zodpovednosť:	Pracovníci obce, koordinátori, kontrolné orgány obce				
Indikátory plnenia:	Realizácia aktivizačných programov a prác v súlade s potrebami obyvateľov obce a podmienkami MPSVR SR.				

Aktivita:	2.1.2 Realizácia projektov zamestnanosti				
Zdôvodnenie:	Realizácia projektov zamestnanosti. Príprava nezamestnaných na nové formy zamestnania, praktické programy cez ponuky zamestnávateľov pre nezamestnaných aj absolventov praxe, a pod.				
Predpokladané zdroje financovania:	Prostriedky z rozpočtu obce	Prostriedky z rozpočtu VÚC	Dotácie štátu	Prostriedky ŠF EÚ	Iné
	X		X	ESF	X
Predpokladaný rozpočet v EUR	150.000,- €				
Predpokladaný termín aktivity:	2015 - 2023				
Zodpovednosť:	Pracovníci obce, projektový manažment, dodávateľ služieb, kontrolné orgány obce				
Indikátory plnenia:	Realizácia kurzov, školení a prednášok na podporu vzdelávania a kvalifikácie v súlade s potrebami, projektom a podmienkami výzvy.				

2.2 Opatrenie: Zvýšenie kultúrno-spoločenskej a športovej úrovne života v obci

Aktivita:	2.2.1 Realizácia kultúrno-spoločenských podujatí
Zdôvodnenie:	Realizácia kultúrno-spoločenských podujatí. Podpora kultúrno-spoločenskej aktivizácie pre rozvoj kultúrno-spoločenského života obce, regiónu, a pod.



Program rozvoja obce Šiatorská Bukovinka

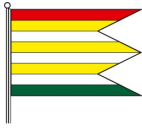
2015 – 2023



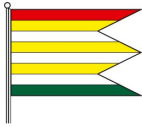
Predpokladané zdroje financovania:	Prostriedky z rozpočtu obce	Prostriedky z rozpočtu VÚC	Dotácie štátu	Prostriedky ŠF EÚ	Iné
	X	X	X		X
Predpokladaný rozpočet v EUR	40.000,- €				
Predpokladaný termín aktivity:	2015 - 2023				
Zodpovednosť:	Pracovníci obce, kultúrny pracovník, dodávateľ služieb, kontrolné orgány obce				
Indikátory plnenia:	Realizácia rôznych kultúrno-spoločenských podujatí (pravidelných aj príležitostných) v súlade s možnosťami, potrebami a podmienkami výziev.				

Aktivita:	2.2.2 Realizácia športových podujatí				
Zdôvodnenie:	Realizácia športových podujatí. Podpora športovej a kondičnej aktivizácie pre udržanie zdravého životného štýlu obyvateľov obce.				
Predpokladané zdroje financovania:	Prostriedky z rozpočtu obce	Prostriedky z rozpočtu VÚC	Dotácie štátu	Prostriedky ŠF EÚ	Iné
	x	x	x		x
Predpokladaný rozpočet v EUR	40.000,- €				
Predpokladaný termín aktivity:	2016 - 2023				
Zodpovednosť:	Pracovníci obce, kultúrny pracovník, dodávateľ služieb, kontrolné orgány obce				
Indikátory plnenia:	Realizované rôzne športové podujatia (pravidelné aj príležitostné) v súlade s možnosťami, potrebami a podmienkami výziev.				

Aktivita:	2.2.3 Podpora tradícií				
Zdôvodnenie:	Podpora tradícií a aktivizácie pre rozvoj tradícií obce, regiónu, a pod.				
Predpokladané zdroje financovania:	Prostriedky z rozpočtu obce	Prostriedky z rozpočtu VÚC	Dotácie štátu	Prostriedky ŠF EÚ	Iné
	X	X	X		X
Predpokladaný rozpočet v EUR	20.000,- €				
Predpokladaný termín aktivity:	2015 - 2023				
Zodpovednosť:	Pracovníci obce, kultúrny pracovník, dodávateľ služieb, kontrolné orgány obce				
Indikátory plnenia:	Realizácia rôznych tradičných podujatí (pravidelných aj príležitostných) v súlade s možnosťami, potrebami a podmienkami výziev.				



Aktivita:	2.2.4 Podpora/rozvoj partnerstiev obcí				
Zdôvodnenie:	Podpora programov budovania partnerských vzťahov s družobnou obcou pre výmenu skúseností, rozvoj kultúrno-spoločenskej úrovne obyvateľov, utužovanie vzťahov, posilňovanie vzájomných väzieb, a pod.				
Predpokladané zdroje financovania:	Prostriedky z rozpočtu obce	Prostriedky z rozpočtu VÚC	Dotácie štátu	Prostriedky ŠF EÚ	Iné
	X		X	ESF	
Predpokladaný rozpočet v EUR	30.000,- €				
Predpokladaný termín aktivity:	2015 - 2023				
Zodpovednosť:	Pracovníci obce, kultúrny pracovník, projektový manažment, partneri.				
Indikátory plnenia:	Realizácia rôznych programov rozvoja spolupráce a kultúrno-spoločenskej úrovne obyvateľov (pravidelných aj príležitostných) v súlade s možnosťami, záujmami a podmienkami výziev.				



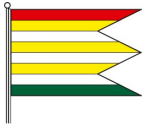
3 PRIORITA: SOCIÁLNO-EKONOMICKÝ ROZVOJ OBCE

3.1 Opatrenie: Rozvoj sociálnej starostlivosti o starých, nevládných a sociálne vylúčených občanov

Aktivita:	3.1.1 Zavedenie systému sociálnej starostlivosti v obci – opatrovateľská služba				
Zdôvodnenie:	Poskytovanie služieb starostlivosti pre zostarnutých, chorých, telesne postihnutých na zmiernenie dopadu ich situácie a začleňovanie do diania obce.				
Predpokladané zdroje financovania:	Prostriedky z rozpočtu obce	Prostriedky z rozpočtu VÚC	Dotácie štátu	Prostriedky ŠF EÚ	Iné
	X		X	ESF	
Predpokladaný rozpočet v EUR	70.000,- €				
Predpokladaný termín aktivity:					
Zodpovednosť:	Pracovníci obce, projektový manažment, kontrolné orgány obce				
Indikátory plnenia:	Realizácia služieb starostlivosti pre cieľové skupiny, tvorba pracovných miest pre opatrovanie v súlade s potrebami, projektom a podmienkami výzvy.				

3.2 Opatrenie: Podpora rozvoja podnikania v obci

Aktivita:	3.2.1 Realizácia projektov spolupráce s podnikateľmi				
Zdôvodnenie:	Potreba rozvoja podnikateľského prostredia a podnikanie v obci spoluprácou na partnerstvách regionálneho rozvoja (Miestna akčná skupina).				
Predpokladané zdroje financovania:	Prostriedky z rozpočtu obce	Prostriedky z rozpočtu VÚC	Dotácie štátu	Prostriedky ŠF EÚ	Iné
	X	X	X	ERDF	
Predpokladaný rozpočet v EUR	75.000,- €				
Predpokladaný termín aktivity:					
Zodpovednosť:	Pracovníci obce, projektový manažment, partneri, kontrolné orgány obce				
Indikátory plnenia:	Príprava samosprávy na programy podporujúce regionálny rozvoj prostredníctvom Miestnych akčných skupín, a pod.				

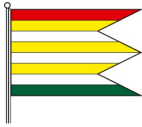


Program rozvoja obce Šiatorská Bukovinka

2015 – 2023



Aktivita:	3.2.2 Realizácia programov pre rozvoj podnikania				
Zdôvodnenie:	Realizácia projektov a programov pre budovanie podnikateľského prostredia a podnikanie v obci spoluprácou na partnerstvách regionálneho rozvoja (MAS).				
Predpokladané zdroje financovania:	Prostriedky z rozpočtu obce	Prostriedky z rozpočtu VÚC	Dotácie štátu	Prostriedky ŠF EÚ	Iné
	X	X	X	ERDF	
Predpokladaný rozpočet v EUR	75.000,- €				
Predpokladaný termín aktivity:	2015 - 2023				
Zodpovednosť:	Pracovníci obce, projektový manažment, partneri, kontrolné orgány obce				
Indikátory plnenia:	Príprava samosprávy na programy podporujúce regionálny rozvoj prostredníctvom verejno-súkromných partnerstiev a Miestnych akčných skupín, a pod.				



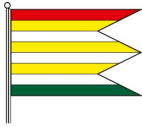
4 PRIORITA: OCHRANA A TVORBA ŽIVOTNÉHO PROSTREDIA

4.1 Opatrenie: Podpora ochrany životného prostredia v obci

Aktivita:	4.1.1 Odstraňovanie nelegálnych skládok odpadu				
Zdôvodnenie:	Odstraňovanie čiernych skládok odpadu v obci aj mimo obce, prijatie opatrení na zamedzovanie ich tvorby				
Predpokladané zdroje financovania:	Prostriedky z rozpočtu obce	Prostriedky z rozpočtu VÚC	Dotácie štátu	Prostriedky ŠF EÚ	Iné
	X	X	X	ERDF	
Predpokladaný rozpočet v EUR	25.000,- €				
Predpokladaný termín aktivity:	2015 - 2017				
Zodpovednosť:	Pracovníci obce, projektový manažment, zástupcovia znečisťovateľov, kontrolné orgány obce				
Indikátory plnenia:	Počet zlikvidovaných nelegálnych skládok odpadu, množstvo odprataného a separovaného odpadu, a pod.				

Aktivita:	4.1.2 Vybudovanie zberných miest				
Zdôvodnenie:	Vybudovanie zberných miest pre zber a separovanie TKO, vybudovanie spevnených, krytých priestorov pre kontajnery, kuka nádoby, a pod.				
Predpokladané zdroje financovania:	Prostriedky z rozpočtu obce	Prostriedky z rozpočtu VÚC	Dotácie štátu	Prostriedky ŠF EÚ	Iné
	X		X	ERDF	
Predpokladaný rozpočet v EUR	20.000,- €				
Predpokladaný termín aktivity:					
Zodpovednosť:	Pracovníci obce, projektový manažment, dodávateľ stavby, kontrolné orgány obce				
Indikátory plnenia:	Množstvo zberných miest, technické vybavenie a zabezpečenie funkčnosti, a pod.				

Aktivita:	4.1.3 Vybudovanie skládky biologicky rozložiteľného odpadu – kompostovisko				
------------------	--	--	--	--	--

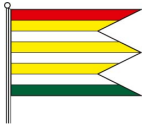


Zdôvodnenie:	Tvorba prostredia pre vybudovanie kompostoviska na spracovanie biologického odpadu domácností				
Predpokladané zdroje financovania:	Prostriedky z rozpočtu obce	Prostriedky z rozpočtu VÚC	Dotácie štátu	Prostriedky ŠF EÚ	Iné
	X		X	ERDF	
Predpokladaný rozpočet v EUR	120.000,- €				
Predpokladaný termín aktivity:					
Zodpovednosť:	Pracovníci obce, projektový manažment, dodávateľ stavby, kontrolné orgány obce				
Indikátory plnenia:	Vybudované kompostovisko, množstvo zozbieraného odpadu, technologické vybavenie a zabezpečenie prevádzky, a pod.				

4.2 Opatrenie: Rozvoj a budovanie životného prostredia v obci

Aktivita:	4.2.1 Rekonštrukcia oddychových zón				
Zdôvodnenie:	Budovanie a údržba oddychových zón v rôznych častiach obce pre potreby obyvateľov obce, návštevníkov a turistov				
Predpokladané zdroje financovania:	Prostriedky z rozpočtu obce	Prostriedky z rozpočtu VÚC	Dotácie štátu	Prostriedky ŠF EÚ	Iné
	X	X	X		X
Predpokladaný rozpočet v EUR	25.000,- €				
Predpokladaný termín aktivity:	2015-2017				
Zodpovednosť:	Pracovníci obce, projektový manažment, dodávateľ stavby, kontrolné orgány obce				
Indikátory plnenia:	Počet vybudovaných oddychových zón, upravené okolie oddychových zón, a pod.				

Aktivita:	4.2.2 Výsadba a ochrana zelene				
Zdôvodnenie:	Budovanie a údržba parčíkov a zelene v rôznych častiach obce pre potreby skrášenia a rastu životnej úrovne obyvateľov obce, návštevníkov a turistov				
Predpokladané zdroje financovania:	Prostriedky z rozpočtu obce	Prostriedky z rozpočtu VÚC	Dotácie štátu	Prostriedky ŠF EÚ	Iné
	X	X	X		X



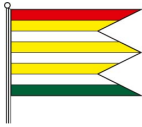
Program rozvoja obce Šiatorská Bukovinka

2015 – 2023



Predpokladaný rozpočet v EUR	15.000,- €
Predpokladaný termín aktivity:	2015 - 2023
Zodpovednosť:	Pracovníci obce, projektový manažment, dodávateľ zelene, kontrolné orgány obce
Indikátory plnenia:	Počet vybudovaných parčíkov a zelených plôch, upravené okolie parčíkov a zelených plôch, a pod.

Aktivita:	4.2.3 Realizácia protipovodňových opatrení				
Zdôvodnenie:	Budovanie rigolov a priepustí pre odvod prívalových vôd počas silných dažďov				
Predpokladané zdroje financovania:	Prostriedky z rozpočtu obce	Prostriedky z rozpočtu VÚC	Dotácie štátu	Prostriedky ŠF EÚ	Iné
	X		X	ERDF	
Predpokladaný rozpočet v EUR	50.000,- €				
Predpokladaný termín aktivity:					
Zodpovednosť:	Pracovníci obce, projektový manažment, dodávateľ stavby, kontrolné orgány obce				
Indikátory plnenia:	Počet upravených rigolov a priepustí na prítokoch rieky, zníženie dopadov prívalových vôd počas silných dažďov, a pod.				



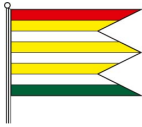
5 PRIORITA: ROZVOJ TURIZMU A CESTOVNÉHO RUCHU

5.1 Opatrenie: Budovanie turistickej infraštruktúry

Aktivita:	5.1.1 Vybudovanie náučného chodníka - hrad Šomoška a Mačacia				
Zdôvodnenie:	Vybudovanie náučného chodníka - hrad Šomoška a Mačacia pre potrebu informovanosti občanov, návštevníkov a turistov o zaujímavostiach v obci a okolí				
Predpokladané zdroje financovania:	Prostriedky z rozpočtu obce	Prostriedky z rozpočtu VÚC	Dotácie štátu	Prostriedky ŠF EÚ	Iné
	X	X			X
Predpokladaný rozpočet v EUR	30.000,- €				
Predpokladaný termín aktivity:	2015 - 2017				
Zodpovednosť:	Pracovníci obce, osoba zodpovedná za vzdelávanie a informovanie, dodávateľ stavby, kontrolné orgány obce				
Indikátory plnenia:	Počet vybudovaných a udržiavaných chodníkov a informačných tabúl, aktualizácia oznamov, výziev, a pod.				

Aktivita:	5.1.2 Vybudovanie cyklotrasy				
Zdôvodnenie:	Vybudovanie cyklotrasy v pohraničnom pásme s Maďarskom pre potrebu rekreácie a relaxu občanov, návštevníkov a turistov v obci a okolí				
Predpokladané zdroje financovania:	Prostriedky z rozpočtu obce	Prostriedky z rozpočtu VÚC	Dotácie štátu	Prostriedky ŠF EÚ	Iné
	X	X	X		X
Predpokladaný rozpočet v EUR	30.000,- €				
Predpokladaný termín aktivity:					
Zodpovednosť:	Pracovníci obce, osoba zodpovedná za šport a kultúru, dodávateľ stavby, kontrolné orgány obce				
Indikátory plnenia:	Počet vybudovaných a udržiavaných cyklistických chodníkov a informačných tabúl, aktualizácia oznamov, výziev, a pod.				

Aktivita:	5.1.3 Rekonštrukcia hradu Šomoška a prístupových ciest a chodníkov na hrad Šomoška				
------------------	--	--	--	--	--



Program rozvoja obce Šiatorská Bukovinka

2015 – 2023

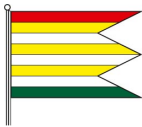


Zdôvodnenie:	Rekonštrukcia hradu Šomoška a prístupových ciest a chodníkov na hrad Šomoška pre potrebu rekreácie a relaxu občanov, návštevníkov a turistov v obci a okolí				
Predpokladané zdroje financovania:	Prostriedky z rozpočtu obce	Prostriedky z rozpočtu VÚC	Dotácie štátu	Prostriedky ŠF EÚ	Iné
	X	X	X		X
Predpokladaný rozpočet v EUR	200.000,- €				
Predpokladaný termín aktivity:					
Zodpovednosť:	Pracovníci obce, osoba zodpovedná za šport a kultúru, dodávateľ stavby, kontrolné orgány obce				
Indikátory plnenia:	Počet vybudovaných a udržiavaných lyžiarskych vlekov a informačných tabúľ, aktualizácia oznamov, výziev , a pod.				

5.2 Opatrenie: Rozvoj služieb v oblasti turizmu a cestovného ruchu

Aktivita:	5.2.1 Rozvoj turistiky a agroturistiky v oblasti Karancs a Medveš				
Zdôvodnenie:	Rozvoj turistiky a agroturistiky v oblasti Karancs a Medveš pre potrebu relaxácie a vyžitia občanov, návštevníkov v obci a okolí, prezentácia a ponuka vidieckeho turizmu				
Predpokladané zdroje financovania:	Prostriedky z rozpočtu obce	Prostriedky z rozpočtu VÚC	Dotácie štátu	Prostriedky ŠF EÚ	Iné
	X		X	ERDF	X
Predpokladaný rozpočet v EUR	100.000,- €				
Predpokladaný termín aktivity:	2015 - 2017				
Zodpovednosť:	Pracovníci obce, osoba zodpovedná za cestovný ruch, projektový manažér, kontrolné orgány obce				
Indikátory plnenia:	Počet vytvorených služieb turistiky a agroturistiky v oblasti rozvoja cestovného ruchu a pokrytia jeho potrieb , a pod.				

Aktivita:	5.2.2 Rozvoj služieb cestovného ruchu				
Zdôvodnenie:	Rozvoj služieb cestovného ruchu Chyba! Nenašiel sa žiaden zdroj odkazov. pre potrebu relaxácie a vyžitia občanov, návštevníkov a v obci a okolí				
Predpokladané zdroje financovania:	Prostriedky z rozpočtu obce	Prostriedky z rozpočtu VÚC	Dotácie štátu	Prostriedky ŠF EÚ	Iné



Program rozvoja obce Šiatorská Bukovinka


2015 – 2023



	X		X	ERDF, ESF	X
Predpokladaný rozpočet v EUR	100.000,- €				
Predpokladaný termín aktivity:					
Zodpovednosť:	Pracovníci obce, osoba zodpovedná za cestovný ruch, projektový manažér, kontrolné orgány obce				
Indikátory plnenia:	Počet vytvorených služieb stravovania v oblasti rozvoja cestovného ruchu a pokrytia jeho potrieb , a pod.				

Aktivita:	5.2.3 Rozvoj a skvalitnenie ubytovacích služieb				
Zdôvodnenie:	Rozvoj a skvalitnenie ubytovacích služieb pre potrebu relaxácie a vyžitia občanov, návštevníkov a turistov v obci a okolí				
Predpokladané zdroje financovania:	Prostriedky z rozpočtu obce	Prostriedky z rozpočtu VÚC	Dotácie štátu	Prostriedky ŠF EÚ	Iné
	X		X	ERDF	X
Predpokladaný rozpočet v EUR	100.000,- €				
Predpokladaný termín aktivity:					
Zodpovednosť:	Pracovníci obce, osoba zodpovedná za cestovný ruch, projektový manažér, kontrolné orgány obce				
Indikátory plnenia:	Počet vytvorených služieb ubytovania v oblasti rozvoja cestovného ruchu a pokrytia jeho potrieb , a pod.				

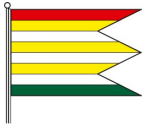
Aktivita:	5.2.4 Turistické informačné centrum v budove MŠ (TIC)				
Zdôvodnenie:	Turistické informačné centrum v budove MŠ. Rozvoj starostlivosti o turistov formou budovania Turistického informačného centra pre potreby relaxácie a vyžitia občanov, návštevníkov a v obci a okolí				
Predpokladané zdroje financovania:	Prostriedky z rozpočtu obce	Prostriedky z rozpočtu VÚC	Dotácie štátu	Prostriedky ŠF EÚ	Iné
	X		X	ERDF	X
Predpokladaný rozpočet v EUR	100.000,- €				
Predpokladaný termín aktivity:	2015 - 2017				
Zodpovednosť:	Pracovníci obce, osoba zodpovedná za cestovný ruch, projektový manažér, kontrolné orgány obce				



Program rozvoja obce Šiatorská Bukovinka
2015 – 2023



Indikátory plnenia:	Počet vytvorených služieb TIC v oblasti rozvoja cestovného ruchu a pokrytia jeho potrieb , a pod.
----------------------------	---

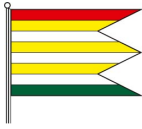


6 PRIORITA: PODPORA PROPAGÁCIE A INFORMOVANOSTI OBCE

6.1 Opatrenie: Tvorba propagácie a podmienok pre efektívnu informovanosť medzi obyvateľmi obce, samosprávou a inými subjektmi

Aktivita:	6.1.1 Skvalitnenie poskytovania informácií na verejných tabuliach				
Zdôvodnenie:	Skvalitnenie poskytovania informácií na verejných tabuliach Budovanie a údržba verejných tabúľ pre potrebu informovanosti občanov, návštevníkov a turistov o dianí v obci a okolí				
Predpokladané zdroje financovania:	Prostriedky z rozpočtu obce	Prostriedky z rozpočtu VÚC	Dotácie štátu	Prostriedky ŠF EÚ	Iné
	X	X			X
Predpokladaný rozpočet v EUR	10.000,- €				
Predpokladaný termín aktivity:	2015 - 2017				
Zodpovednosť:	Pracovníci obce, osoba zodpovedná za informovanie, kontrolné orgány obce				
Indikátory plnenia:	Počet vybudovaných a udržiavaných verejných informačných tabúľ, aktualizácia oznamov, výziev a VZN, a pod.				


Aktivita:	6.1.2 Tvorba a aktualizácia web stránky				
Zdôvodnenie:	Tvorba a aktualizácia web stránky obce pre potrebu internetovej informovanosti širokej verejnosti, tvorba štandardnej web stránky pre zabezpečenie chodu a zverejňovania údajov (povinných aj informatívnych)				
Predpokladané zdroje financovania:	Prostriedky z rozpočtu obce	Prostriedky z rozpočtu VÚC	Dotácie štátu	Prostriedky ŠF EÚ	Iné
	X	X	X		X
Predpokladaný rozpočet v EUR	5.000,- €				
Predpokladaný termín aktivity:	2015 - 2023				
Zodpovednosť:	Pracovníci obce, projektový manažment, osoba zodpovedná za informovanie, kontrolné orgány obce				
Indikátory plnenia:	Web stránka obce, jej naplnenie a aktualizácie, a pod.				



6.2 Opatrenie: Tvorba propagácie a podmienok efektívnej informovanosti pre turistov a návštevníkov obce

Aktivita:	6.2.1 Tvorba propagačných materiálov pre návštevníkov a turistov				
Zdôvodnenie:	Tvorba propagačných materiálov pre návštevníkov a turistov. Tvorba a distribúcia tlačených a elektronických materiálov pre spropagovanie zaujímavostí a oznamov pre širokú verejnosť v obci				
Predpokladané zdroje financovania:	Prostriedky z rozpočtu obce	Prostriedky z rozpočtu VÚC	Dotácie štátu	Prostriedky ŠF EÚ	Iné
	X	X			X
Predpokladaný rozpočet v EUR	12.000,- €				
Predpokladaný termín aktivity:	2015 - 2023				
Zodpovednosť:	Pracovníci obce, dodávateľ propagačných materiálov, osoba zodpovedná za informovanie, kontrolné orgány obce				
Indikátory plnenia:	Počet vytvorených propagačných materiálov pre návštevníkov a turistov (tlačených, elektronických), a pod.				

Aktivita:	6.2.2 Programy rozvoja informačného systému v obci a regióne pre oblasť turizmu				
Zdôvodnenie:	Programy rozvoja informačného systému v obci a regióne pre oblasť turizmu pre oblasť turizmu, potrebu informovanosti návštevníkov a turistov o dianí v obci a okolí				
Predpokladané zdroje financovania:	Prostriedky z rozpočtu obce	Prostriedky z rozpočtu VÚC	Dotácie štátu	Prostriedky ŠF EÚ	Iné
	X	X			X
Predpokladaný rozpočet v EUR	10.000,- €				
Predpokladaný termín aktivity:	2015 - 2023				
Zodpovednosť:	Pracovníci obce, osoba zodpovedná za informovanie, kontrolné orgány obce				
Indikátory plnenia:	Počet vybudovaných a udržiavaných verejných turistických informačných systémov, aktualizácia oznamov, výziev, a pod.				



FINANČNÉ A PERSONÁLNE ZABEZPEČENIE REALIZÁCIE PRO

6 ZABEZPEČENIE REALIZÁCIE PRO

Zodpovednou za vypracovanie, schvaľovanie, realizáciu a vyhodnocovanie PRO je zodpovedná obec, čo určuje Zákon NR SR č. 539/2008 Z. z. o podpore regionálneho rozvoja. Zámerom implementácie PRO je realizácia jednotlivých akčných plánov obce, dosiahnutie strategického cieľa a tým naplnenie zadefinovanej vízie. Uskutočnenie aktivít uvedených v PRO predpokladá určité finančné a administratívne zabezpečenie na úrovni obce.

Funkčný model strategického plánovania a podpory rozvoja obce je charakteristický:

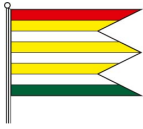
- orientáciou podpory na dosiahnuté efekty,
- hierarchickým usporiadaním cieľov
- riadením na základe procesov,
- permanentným monitorovaním a vyhodnocovaním efektov,
- učením sa a inováciou,
- rozvíjaním partnerstiev a zodpovednosťou voči verejnosti, orgánom verejnej správy a v prípade čerpania pomoci EÚ i voči orgánom EK.

6.1 Finančné zabezpečenie realizácie PRO

Za účelom realizácie PRO musí obec zabezpečiť potrebné finančné zdroje na realizáciu jednotlivých projektových zámerov zadefinovaných v akčnom pláne. Pri príprave akčných plánov nebolo možné stanoviť presnú výšku financií potrebných na jednotlivé plnenie stanovených investícií, preto je stanovená len orientačne. Pri detailnom vypracovaní projektov bude určená presná výška finančných prostriedkov potrebná na realizáciu jednotlivých projektov a bude závislá od možnosti reálneho čerpania nenávratných finančných prostriedkov zo štrukturálnych fondov, možností rozpočtu obce, vstupu investorov do obce a iných okolností.

Niektoré úlohy sa môžu realizovať v rámci bežnej prevádzky samosprávy, väčšina si však vyžaduje väčší objem finančných prostriedkov, ktoré nebude možné realizovať vo vlastnej réžii a budú si vyžadovať náročnejšie finančné a personálne zdroje a spoluprácu s inými subjektmi. Finančné prostriedky, ktoré je možné použiť na realizáciu projektových zámerov môžeme rozdeliť na tri zdroje: verejné zdroje, súkromné zdroje, fondy Európskej únie.

- **Verejné zdroje** – Jedná sa o rozpočet obce, príp. štátny rozpočet. V súčasnosti je výška verejných zdrojov obmedzená, preto sa investície z verejných zdrojov zameriavajú najmä na riešenie akútnych situácií, havarijných stavov a pod.



Okrem toho sú k dispozícii aj dotácie z výťažku lotérií, štátne dotácie z účelových fondov, financie z Národných projektov, nadácie, neinvestičné fondy, účelové fondy zahraničných zastupiteľstiev v SR, prostriedky VÚC a pod.

- **Súkromné zdroje** – Investovanie súkromných finančných zdrojov do neziskových aktivít je v súčasnosti ojedinelé, hoci súkromné prostriedky sú najjednoduchšou formou investovania, nakoľko ich použitie závisí výlučne od rozhodnutia ich vlastníka. Ich význam pre regionálny rozvoj spočíva v tom, že obvykle prinášajú nové pracovné miesta, skvalitňujú služby pre návštevníkov obce i pre miestnych obyvateľov.
- **Fondy Európskej únie** – Po vstupe SR do EÚ môžu obce a mestá získavať finančné prostriedky z fondov EÚ, ktoré mohli využiť v programovom období 2007 – 2013, tak ako aj v programovom období 2014 - 2020.

V programovom období 2014 - 2020 čerpá Slovenská republika zdroje z fondov EÚ na základe dokumentu Partnerská dohoda SR na obdobie 2014 až 2020. V uvedenom programovom období je Kohézna politika EÚ realizovaná prostredníctvom cieleného smerovania príspevkov z fondov EÚ na napĺňanie jej dvoch hlavných cieľov, ktorými sú Investovanie do rastu a zamestnanosti a Európska územná spolupráca.

Partnerská dohoda určuje strategické priority, ktoré budú implementované cez šesť operačných programov v rámci jednotlivých cieľov kohéznej politiky EÚ: Výskum a inovácie (VaI), Integrovaná infraštruktúra (II), Ľudské zdroje (LZ), Kvalita životného prostredia (KŽP), Efektívna verejná správa (EVS), Integrovaný ROP (IROP) a samostatne riešené programy: Technická pomoc (TP), Rybné hospodárstvo (RH), Program rozvoja vidieka (PRV), Európska územná spolupráca (EÚS), Program INTERACT (PI).

6.1.1 Analýza finančných potrieb a možností obce


Analýza finančných potrieb a možností obce Šiatorská Bukovinka ukazuje, že obec nie je schopná v rámci svojich finančných prostriedkov vykryť realizáciu všetkých navrhovaných aktivít v danom období. Preto ak chce úspešne naplňať zadané plány, je nevyhnutné, aby boli použité aj doplnkové zdroje. Obec predpokladá spolufinancovanie v prípade získania doplnkových zdrojov, ako aj zabezpečenie realizácie menej finančne nákladných aktivít v rámci svojej réžie. Na základe akčných plánov rozpracovaných v programovej časti tohto dokumentu sú vyčíslené finančné potreby na realizáciu PRO na úrovni jednotlivých priorít nasledovne:

6.1.1.1 Finančný rámec pre realizáciu PRO

Finančný rámec na realizáciu PRO pre potreby súhrnného prehľadu plánovaných projektov a aktivít je formulárom s podrobnou štruktúrou plánovaných finančných prostriedkov na opatrenia, projekty a aktivity PRO na celé jeho obdobie a môže obsahovať aj podmienky a predpoklady jeho plnenia na základe možných scenárov vývoja.

Dobre naplánovať finančnú a inštitucionálnu kapacitu je náročné a dobrý finančný rámec vytvára predpoklady na zvládnutie realizácie PRO v súlade s reálnymi možnosťami obce, aby strategický dokument nezostal len na papieri.

Analýza je často súčasťou finančnej analýzy v žiadostiach o poskytnutí nenávratného finančného príspevku z EŠIF, ale aj žiadostí o iné finančné prostriedky



vrátane komerčných úverov. Je vhodné ju vytvárať až po zverejnení konkrétnej výzvy, kde sú uvedené finančné limity a podmienky financovania a spolufinancovania.

Finančný rámec obce pre realizáciu PRO na roky 2015 – 2023

Finančné zabezpečenie jednotlivých aktivít z:		rozpočtu obce	rozpočtu VÚC	dotácií štátu	ŠF EÚ	Iné
1	Priorita: Budovanie technickej infraštruktúry					2 503 000,00 €
1.1	Opatrenie: Budovanie a rozvoj občianskej infraštruktúry					1 305 000,00 €
1.2	Opatrenie: Budovanie a rozvoj kultúrno-spoločenskej infraštruktúr					375 000,00 €
1.3	Opatrenie: Budovanie a rozvoj verejnej infraštruktúry					300 000,00 €
1.4	Opatrenie: Budovanie a revitalizácia obecnej infraštruktúry					523 000,00 €
2	Priorita: Rozvoj ľudských zdrojov					330 000,00 €
2.1	Opatrenie: Zvýšenie vzdelanostnej úrovne a zamestnanosti v obci					200 000,00 €
2.2	Opatrenie: Zvýšenie kultúrno-spoločenskej a športovej úrovne života v obci					130 000,00 €
3	Priorita: Sociálno-ekonomický rozvoj obce					220 000,00 €
3.1	Opatrenie: Rozvoj sociálnej starostlivosti o starých, nevládných a sociálne vylúčených občanov					70 000,00 €
3.2	Opatrenie: Podpora rozvoja podnikania v obci					150 000,00 €
4	Priorita: Ochrana a tvorba životného prostredia					255 000,00 €
4.1	Opatrenie: Podpora ochrany životného prostredia v obci					165 000,00 €
4.2	Opatrenie: Rozvoj a budovanie životného prostredia v obci					90 000,00 €
5	Priorita: Rozvoj turizmu a cestovného ruchu					260 000,00 €
5.1	Opatrenie: Budovanie turistickej infraštruktúry					260 000,00 €
5.2	Opatrenie: Rozvoj služieb v oblasti turizmu a cestovného ruchu					400 000,00 €




Program rozvoja obce Šiatorská Bukovinka

2015 – 2023



6	Priorita: Podpora propagácie a informovanosti obce	37 000,00 €
6.1	Opatrenie: Tvorba propagácie a podmienok pre efektívnu informovanosť medzi obyvateľmi obce, samosprávou a inými subjektmi	15 000,00 €
6.2	Opatrenie: Tvorba propagácie a podmienok efektívnej informovanosti pre turistov a návštevníkov obce	22 000,00 €
SPOLU		3 605 000,00 €



Program rozvoja obce Šiatorská Bukovinka

2015 - 2023




6.1.1.2 Indikatívny finančný plán PRO

Indikatívny rozpočet – sumarizácia je celkovým prehľadom plánovaných finančných prostriedkov počas celej platnosti schváleného PRO, jeho súčasťou je aj plánovaná rezerva tzv. výkonnostná rezerva, a má priamy vzťah k rozpočtu obce (s dosahom na jej hospodárenie) a rešpektuje princípy zodpovedného finančného manažmentu.

Indikatívny finančný plán obce na realizáciu PRO na roky 2015 – 2023

Oblasť	Rok										SPOLU
	2014	2015	2016	2017	2018	2019	2020	2021	2023	2023	
Hospodárska politika		124 688 €	207 813 €	332 500 €	981 250 €	654 167 €	392 500 €	196 250 €	98 125 €	32 708 €	3 020 000 €
Sociálna politika		18 188 €	30 313 €	48 500 €	97 083 €	64 722 €	38 833 €	19 417 €	9 708 €	3 236 €	330 000 €
Environmentálna politika		10 125 €	16 875 €	27 000 €	83 750 €	55 833 €	33 500 €	16 750 €	8 375 €	2 792 €	255 000 €
SPOLU CELKOM		153 000 €	255 000 €	408 000 €	1 162 083 €	774 722 €	464 833 €	232 417 €	116 208 €	38 736 €	3 605 000 €



6.2 Personálne zabezpečenie realizácie PRO

Riadiacim orgánom Programu rozvoja obce na úrovni obce je obecné zastupiteľstvo. Výkonným orgánom pre prípravu a realizáciu rozvojových projektov a aktivít PRO sú

- starosta obce,
- ním riadené inštitúcie obce,
- prípadne vybraní partneri a investori projektov,
- vykonávatelia aktivít,

ktorí tvoria pracovný tím pre implementáciu PRO. Výkonné orgány zodpovedajú za systém riadenia PRO a v prípade čerpania pomoci EÚ a dotácií i za systém riadenia pomoci, formálne s účelovo správne čerpanie dotácií a použitie úverových zdrojov.

Činnosť orgánov zodpovedajúcich za systém riadenia PRO by mala smerovať k príprave projektov, koordinácii jednotlivých aktivít a realizácii samotných projektov. Zodpovednosť za realizáciu jednotlivých projektov je definovaná v kapitole Akčné plány.


Realizácia PRO vyžaduje pravidelnú systematickú prácu skupín odborníkov a pracovníkov obecného úradu. Pre tento účel sa odporúča zriadiť riadiaci orgán, Výbor pre PRO, ktorý bude tvorený predovšetkým z ľudských kapacít priamo z obce a prizvaných odborníkov z externého prostredia. Tento riadiaci orgán je zložený z predsedu Výboru pre PRO a členov. Členov Výboru pre PRO by mali tvoriť zástupcovia všetkých skupín obyvateľstva obce Šiatorská Bukovinka:

- vybraní zástupcovia samosprávy,
- zástupcovia rozhodujúcich podnikateľských subjektov obce
- zástupcovia občianskeho sektoru,
- zástupcovia sektoru kultúry, športu, zdravia, vzdelávania
- jednotlivcov (aktivistov) z radov obyvateľov obce.

Úlohou Výboru bude pravidelne v stanovených časových intervaloch (napr. raz za rok) posúdiť a vydať správu o stave realizácie PRO, o stave finančného čerpania prostriedkov na prípravu a realizáciu aktivít PRO, dopadovú analýzu PRO. Ďalej bude Výbor pripravovať:


- realizačný plán PRO na ďalšie obdobie,
- iniciovať a navrhovať úpravy, zmeny,
- iniciovať a dopĺňať nové opatrenia a aktivity PRO podľa potreby v budúcnosti.

Na základe navrhovaných úprav PRO bude táto aktualizácia schválená obecným zastupiteľstvom.




Pracovný tím pre implementáciu PRO:

- 1)
- 2)
- 3)
- 4)
- 5)
- 6)
- 7)
- 8)
- 9)
- 10)
- 11)
- 12)




6.3 Časový harmonogram realizácie

P.č.	2015	2016	2017	2018	2019	2020	2021	2023	2023
1	Priorita: Budovanie technickej infraštruktúry								
1.1	Opatrenie: Budovanie a rozvoj občianskej infraštruktúry								
1.1.1.	X	X	X			X	X	X	
1.1.2.				X	X	X			
1.1.3.							X	X	X
1.1.4.					X	X	X		
1.2	Opatrenie: Budovanie a rozvoj kultúrno-spoločenskej infraštruktúr								
1.2.1.	X	X	X		X	X	X		
1.2.2.							X	X	X
1.2.3.				X	X	X			
1.2.4.						X	X	X	
1.3	Opatrenie: Budovanie a rozvoj verejnej infraštruktúry								
1.3.1.	X	X	X						
1.3.2.				X	X	X			
1.3.3.				X	X	X			
1.3.4.	X	X	X						
1.4	Opatrenie: Budovanie a revitalizácia obecnej infraštruktúry								
1.4.1.	X	X	X						
1.4.2.					X	X	X		
1.4.3.						X	X	X	X
1.4.4.				X	X	X			
1.4.5.					X	X	X		
1.4.6.						X	X	X	
1.4.7.							X	X	X
1.4.8.	X	X	X						
2	Priorita: Rozvoj ľudských zdrojov								
2.1	Opatrenie: Zvýšenie vzdelanostnej úrovne a zamestnanosti v obci								
2.1.1.	X	X	X	X	X	X	X	X	
2.1.2.	X	X	X	X	X	X	X	X	
2.2	Opatrenie: Zvýšenie kultúrno-spoločenskej a športovej úrovne života v obci								
2.2.1.	X	X	X	X	X	X	X	X	X
2.2.2.	X	X	X	X	X	X	X	X	
2.2.3.	X	X	X	X	X	X	X	X	X
2.2.4.	X	X	X	X	X	X	X	X	



3	Priorita: Sociálno-ekonomický rozvoj obce								
3.1	Opatrenie: Rozvoj sociálnej starostlivosti o starých, nevládných a sociálne vylúčených občanov								
3.1.1.				X	X	X	X		
3.2	Opatrenie: Podpora rozvoja podnikania v obci								
3.2.1.				X	X	X	X	X	
3.2.2.	X	X	X	X	X	X	X	X	X
4	Priorita: Ochrana a tvorba životného prostredia								
4.1	Opatrenie: Podpora ochrany životného prostredia v obci								
4.1.1.	X	X	X	X	X	X	X	X	X
4.1.2.				X	X	X			
4.1.3.						X	X	X	
4.2	Opatrenie: Rozvoj a budovanie životného prostredia v obci								
4.2.1.	X	X	X						
4.2.2.	X	X	X						
4.2.3.				X	X	X	X	X	X
5	Priorita: Rozvoj turizmu a cestovného ruchu								
5.1	Opatrenie: Budovanie turistickej infraštruktúry								
5.1.1.	X	X	X						
5.1.2.					X	X	X		
5.1.3.									
5.2	Opatrenie: Rozvoj služieb v oblasti turizmu a cestovného ruchu								
5.2.1.	X	X	X						
5.2.2.				X	X	X	X		
5.2.3.						X	X	X	X
5.2.4.	X	X	X						
6	Priorita: Podpora propagácie a informovanosti								
6.1	Opatrenie: Tvorba propagácie a podmienok pre efektívnu informovanosť medzi obyvateľmi obce, samosprávou a inými subjektmi								
6.1.1.	X	X	X						
6.1.2.	X	X	X	X	X	X	X	X	
6.2	Opatrenie: Tvorba propagácie a podmienok efektívnej informovanosti pre turistov a návštevníkov obce								
6.2.1.	X	X	X	X	X	X	X	X	X
6.2.2.	X	X	X	X	X	X	X	X	




6.4 Spoločné podmienky pre úspešné projekty

Investičný projekt musí mať:

- Projektovú dokumentáciu a stavebné povolenie
- Vysporiadané vlastnícke vzťahy
- Finančné prostriedky na predfinancovanie projektu (vlastné zdroje, úver, a pod.)
- Podnikateľský a finančný plán v prípade ziskových projektov
- Program rozvoja bývania v prípade výstavby bytov
- Komunitný plán sociálnych služieb v prípade rozvoja sociálnej infraštruktúry
- Informácie o termínoch, kofinancovaní, dĺžke projektu sú stanovené vždy vo výzve na predkladanie projektov – na web stránkach ministerstiev

Podmienky pre úspešnú realizáciu navrhovaných priorít:

- Existencia PRO obce, mikroregiónu, kde budú tieto priority zahrnuté
- Vyčlenenie prostriedkov v rozpočte na kofinancovanie projektov
- PRO pripravený za účasti zástupcov všetkých sektorov (princíp partnerstva)



7 MONITOROVANIE, VYHODNOTENIE A MODIFIKÁCIA PRO

Pracovný tím pre implementáciu PRO zabezpečuje realizáciu PRO. Monitorovanie realizácie PRO obce bude uskutočňovať Výbor pre PRO. Pri monitorovaní je potrebné sledovať zmeny v smerovaní vývoja obce, zmeny vonkajších podmienok rozvoja, ako aj nové požiadavky obyvateľov a ďalších cieľových skupín (návštevníkov, podnikateľov).

Informácie získané monitoringom je nevyhnutné analyzovať a na základe zistených skutočností je prehodnotiť aktuálnosť cieľov, priorít a opatrení. Tiež je potrebné aktualizovať akčné plány, vyhodnocovať tie, ktoré boli naplnené. Pracovný tím pre implementáciu PRO a Výbor pre PRO by sa mali schádzať na spoločných stretnutiach aspoň raz za rok, kedy by sa zhodnotila implementácia PRO a navrhli by sa ďalšie kroky.

- **Princípy a fungovanie systému monitorovania a hodnotenia**

V procese monitorovania sa zhromažďujú údaje o projekte a príjemcovi pomoci, ktoré sa sledujú v priebehu celého procesu strategického plánovania.

- **Žiadosť o poskytnutie nenávratného finančného príspevku**

Patrí medzi základné zdroje monitorovaných údajov. Spolu s projektom ju vypracúva príjemca pomoci a predkladá príslušnému orgánu.

- **Monitorovacie správy**

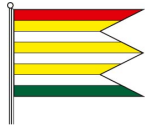
Sa zaraďujú medzi ďalšie zdroje monitorovaných údajov. Predkladá ich príjemca pomoci na základe špecifikácie uzavretej v zmluve medzi príjemcom pomoci a príslušným orgánom. Monitorovanie trvá aj po ukončení projektu a príjemca pomoci predkladá monitorovacie správy až do termínu určeného v zmluve.

- **Realizácia monitorovania**

Monitorovanie realizujú predovšetkým spracovateľské alebo riadiace orgány. Jeho cieľom je zabezpečiť konzistentné a pravidelne dopĺňané štruktúrované informácie o plánovaných, realizovaných a ukončených projektoch. Získané monitorované údaje sa v nasledujúcich procesoch ďalej analyzujú a vyhodnocujú.


7.1 Spôsob monitorovania PRO

Monitorovanie realizácie PRO obce bude uskutočňovať Výbor pre PRO, ktorý bude pravidelne pripravovať správy o postupe realizácie a príprave projektov, o vlastnej činnosti a o iných aktivitách súvisiacich s plnením PRO. Výbor vydá k realizácii stanovisko, ktoré sa predloží poslancom na Obecné zastupiteľstvo pri schvaľovaní ročných rozpočtov, no kedykoľvek počas roka sa môže každý poslanec obecného zastupiteľstva oboznámiť s priebehom plnenia PRO.



Výbor pre PRO:

- 1)
- 2)
- 3)
- 4)
- 5)
- 6)
- 7)
- 8)
- 9)
- 10)
- 11)
- 12)



7.2 Vyhodnotenie a modifikovanie PRO


Program rozvoja obce je otvorený dokument, ktorý by mal byť v súlade s meniacimi sa podmienkami v obci, prípadne celej spoločnosti. Všetky zmeny v dokumente schvaľuje obecné zastupiteľstvo.

Predkladať návrhy na modifikovanie PRO bude v právomoci Výboru pre PRO. Občania a inštitúcie môžu tiež v písomnej forme predložiť návrh na modifikovanie PRO.

Aktualizácia PRO sa uskutoční formou vypracovania Návrhu na doplnenie PRO, ktorý bude obsahovať konkrétne nové opatrenia, aktivity a úlohy. Tento návrh sa predloží na schválenie obecnému zastupiteľstvu. Ak doplnenie PRO bude spojené s možnosťou získať finančné prostriedky, alebo bude vyvolané inou nevyhnutnou potrebou, môže sa kvôli tomu tiež iniciovať mimoriadne zasadnutie Výboru pre PRO alebo obecného zastupiteľstva.

7.3 Plán priebežných hodnotení PRO

Typ hodnotenia	Vykonať prvýkrát	Dôvod vykonania/ periodicita
Strategické hodnotenie PRO	Najskôr v roku 2016, potom každý rok	Podľa rozhodnutia obce/koordinátora PRO a vzniknutej spoločenskej potreby
Operatívne hodnotenie PRO	Priebežne počas realizácie aktivít a zúčtovania aktivít	Pri návrhu na revíziu PRO, pri zmene situácie a podmienok, na podnet komisií, poslancov, občanov, ap.
Tematické hodnotenie časti PRO	Raz ročne v spolupráci s obecnými komisiami a poslancami ObZ	Téma hodnotenia identifikovaná ako riziková časť vo výročnej monitorovacej správe za predchádzajúci
Mimoriadne hodnotenie PRO	Vždy podľa potreby	Pri značnom odklone od stanovených cieľov, kontrola NKÚ, RO / SORO, ap.
Hodnotenie celého PRO alebo jeho časti	V roku 2023/2023	Zhodnotenie dosiahnutia stanovených strategických cieľov, stanovenie priorít na nasledovné obdobie



ZÁVER


Program rozvoja obce Šiatorská Bukovinka bol spracovaný na základe zadania schváleného obecným zastupiteľstvom. Je strategickým strednodobým dokumentom, ktorý určuje víziu rozvoja obce, prioritné rozvojové oblasti, opatrenia a aktivity smerujúce k ich naplneniu.

PRO vychádza z prioritných potrieb obce a z možností ich realizácie, s cieľom zlepšovať životné podmienky jej obyvateľov a zvyšovať konkurencieschopnosť regiónu. Je otvoreným dokumentom, spracovaným na úrovni poznania a hodnotenia vývoja obce, jej potenciálu a perspektív. Je živým dokumentom, ktorý je potrebné v priebehu realizácie pravidelne vyhodnocovať na zasadnutiach obecného zastupiteľstva a aktualizovať v termínoch podľa jeho rozhodnutia. Bude sa realizovať v podmienkach existujúceho stavu ekonomického potenciálu a prognózy očakávaného vývoja obce i regiónu.

Zodpovednosť za administratívne zabezpečenie a za postupnú realizáciu jednotlivých aktivít obsiahnutých v PRO má Obecné zastupiteľstvo obce Šiatorská Bukovinka ako kolektívny riadiaci orgán, starosta obce a príslušné komisie zriadené pri obecnom zastupiteľstve. Predpokladom pre úspešnú realizáciu rozvojových zámerov obce je aktívny prístup volených zástupcov v obecnom zastupiteľstve pri vecnom schvaľovaní jednotlivých úloh a využívaní dostupných možností financovania plánovaných aktivít.


Úspešnosť realizácie stanovených zámerov však bude v prvom rade závisieť od aktívnej účasti a podpory všetkých obyvateľov obce pri koordinovaní jednotlivých aktivít obecným zastupiteľstvom.

Program rozvoja obce Šiatorská Bukovinka bol schválený a uvedený do praxe rozhodnutím obecného zastupiteľstva (viď prílohu PRO).




PRÍLOHY PRO

- 1) Zoznam členov riadiaceho tímu, pracovných skupín a partnerov zapojených do spracovania PRO
- 2) Zoznam informačných zdrojov použitých v PRO (výhodiskové strategické a koncepcné dokumenty, súvisiaca legislatíva)
- 3) Zoznam skratiek použitých v PRO
- 4) Akčný plán na rozpočtové obdobie 2015 - 2017
- 5) Výpis z uznesenia obecného zastupiteľstva o schválení PRO
- 6) Dohoda o partnerstve




1) Zoznam členov riadiaceho tímu, pracovných skupín a partnerov zapojených do spracovania PRO

- Ing. Slávka Brijaková, reštaurácia Malý mlyn
- Renata Spodniaková, podnikateľka ERES
- Pozemkové spoločenstvo
- Marian Brijak, SHR
- Poľovnícke združenie
- Ján Lupták, apartmánový dom
- BUREL SHD, s.r.o.
- Júlis Ševčík, BUREL
- Koľajové a dopravné stavby
- Ing. Ján Boroš, expert na strategické plánovanie
- Mgr. Miroslava Žilková, finančný manažér
- Mgr. Pavol Kalmár, ekonómia a manažment verejnej správy




2) Zoznam informačných zdrojov použitých v PRO

1. CD: Štatistický úrad SR – Krajská správa v Banskej Bystrici
2. CD: Obce Banskobystrického kraja v roku 2011
3. ENTIRE – 02/2013, Ako na nové programové obdobie?, magazín
4. Národná stratégia regionálneho rozvoja SR 2015 - 2020
5. Národný strategický referenčný rámec SR 2007 – 2013
6. Partnerská dohoda SR na roky 2014 –2020
7. Sčítanie obyvateľov, domov a bytov 2011. Štatistický úrad SR, 2012
8. Zákon č. 369/1990 Z.z. o obecnom zriadení, v znení neskorších predpisov
9. Zákon č. 503/2001 Z.z. o podpore regionálneho rozvoja, v znení neskorších predpisov
10. Zákon č. 539/2008Z.z. o podpore regionálneho rozvoja
11. <http://e-obce.sk>
12. <http://www.obce.info>
13. <http://www.statistics.sk>
14. http://www.zrsr.sk/zr_prev.aspx
15. http://www.orsr.sk/search_sidlo.asp
16. <http://www.ives.sk/registre/>
17. <http://www.vs.sk/heraldreg/>
18. <http://mikroregion.oma.sk/>
19. Štatistický úrad SR – Krajská správa v Banskej Bystrici
20. Úrad práce sociálnych vecí a rodiny Lučenec
21. Obecný úrad Šiatorská Bukovinka
22. Iné právnické a fyzické osoby
23. Vlastné zdroje z prieskumu



3) Zoznam skratiek použitých v PRO

BBSK	Banskobystrický samosprávny kraj
CKO	Centrálny koordináčny orgán
EF	Európsky fond
EK	Európska komisia
ERDF	Európsky fond regionálneho rozvoja
ESF	Európsky sociálny fond
EÚ	Európska únia
EÚS	Európska územná spolupráca
EVS	Efektívna verejná správa
HDP	Hrubý domáci produkt
HND	Hrubý národný dôchodok
II	Integrovaná infraštruktúra
IROP	Integrovaný regionálny operačný program
KF	Kohézny fond
KURS	Koncepcia územného rozvoja Slovenska 2013
KŽP	Kvalita životného prostredia
LZ	Ľudské zdroje
MAS	Miestna akčná skupina
MDVRR	Ministerstvo dopravy, výstavby a regionálneho rozvoja
MPSVaR	Ministerstvo práce sociálnych vecí a rodiny
MRK	Marginalizované rómske komunity
MVO	Mimovládne organizácie
MŽP	Ministerstvo životného prostredia
NFP	Nenávratný finančný príspevok
NSRR	Národná stratégia regionálneho rozvoja
NUTS	Nomenklatúra územných štatistických jednotiek (La Nomenclature des Unités Territoriales Statistiques)
OcR	Obecný rozpočet
OcÚ	Obecný úrad
OcZ	Obecné zastupiteľstvo
OP	Operačný program
OZ	Občianske združenie
PD SR	Programový dokument Slovenskej republiky
PI	Program INTERACT
PKS	Parita kúpnej sily
POH	Program odpadového hospodárstva SR na roky 2011 – 2015
PRB	Program rozvoja bývania
PRO	Program rozvoja obce
PRV	Program rozvoja vidieka
RH	Rybné hospodárstvo
SAŽP	Slovenská agentúra životného prostredia
SR	Slovenská republika
SZČO	Samostatne zárobkovo činná osoby




Program rozvoja obce Šiatorská Bukovinka

2015 - 2023



SZZP	Slovenský zväz zdravotne postihnutých
ŠF	Štrukturálne fondy
ŠÚ SR	Štatistický úrad Slovenskej republiky
TP	Technická pomoc
TSP	Terénna sociálna práca (Terénny sociálny pracovník)
TUR	Trvalo udržateľný rozvoj
UoZ	Uchádzač o zamestnanie
ÚPSVaR	Úrad práce sociálnych vecí a rodiny
ÚV SR	Úrad vlády Slovenskej republiky
VaI	Výskum a inovácie
VZNP	V znení neskorších predpisov
ZP	Zdravotne postihnutý
Z. z.	Zbierka zákonov



4) Akčný plán na rozpočtové obdobie 2015 - 2017

1. Priorita: Budovanie technickej infraštruktúry

1.1. Opatrenie: Budovanie a rozvoj občianskej infraštruktúry

1.1.1. Výstavba nájomných bytových jednotiek - 6 b.j. v bývalej budove polície

1.2. Opatrenie: Budovanie a rozvoj kultúrno-spoločenskej infraštruktúry

1.2.1. Rekonštrukcia kultúrnych pamiatok - hrad Šomoška

1.3. Opatrenie: Budovanie a rozvoj verejnej infraštruktúry

1.3.1. Rekonštrukcia vodného zdroja na potrebu úžitkovej vody

1.3.4. Rekonštrukcia a modernizácia obecného rozhlasu - bezdrôtový systém

1.4. Opatrenie: Budovanie a revitalizácia obecnej infraštruktúry

1.4.1. Revitalizácia centra obce

1.4.8. Vybudovanie kamerového systému

2. Priorita: Rozvoj ľudských zdrojov

2.1. Opatrenie: Zvýšenie vzdelanostnej úrovne a zamestnanosti v obci

2.1.1. Realizácia projektov aktivizácie

2.1.2. Realizácia projektov zamestnanosti

2.2. Opatrenie: Zvýšenie kultúrno-spoločenskej a športovej úrovne života v obci

2.2.1. Realizácia kultúrno-spoločenských podujatí

2.2.2. Realizácia športových podujatí


2.2.3. Podpora tradícií

2.2.4. Podpora/rozvoj partnerstiev obcí

3. Priorita: Sociálno-ekonomický rozvoj obce

3.2. Opatrenie: Podpora rozvoja podnikania v obci

3.2.2. Realizácia programov pre rozvoj podnikania



4. Priorita: Ochrana a tvorba životného prostredia

4.1. Opatrenie: Podpora ochrany životného prostredia v obci

4.1.1. Odstraňovanie nelegálnych skládok odpadu

4.2. Opatrenie: Rozvoj a budovanie životného prostredia v obci

4.2.1. Rekonštrukcia oddychových zón

4.2.2. Výsadba a ochrana zelene

5. Priorita: Rozvoj turizmu a cestovného ruchu

5.1. Opatrenie: Budovanie turistickej infraštruktúry

5.1.1. Vybudovanie náučného chodníka - hrad Šomoška a Mačacia

5.2. Opatrenie: Rozvoj služieb v oblasti turizmu a cestovného ruchu

5.2.1. Rozvoj turistiky a agroturistiky v oblasti Karancs a Medveš

5.2.4. Turistické informačné centrum v budove MŠ

6. Priorita: Podpora propagácie a informovanosti obce

6.1. Opatrenie: Tvorba propagácie a podmienok pre efektívnu informovanosť medzi obyvateľmi obce, samosprávou a inými subjektmi


6.1.1. Skvalitnenie poskytovania informácií na verejných tabuliach

6.1.2. Tvorba a aktualizácia web stránky

6.2. Opatrenie: Tvorba propagácie a podmienok efektívnej informovanosti pre turistov a návštevníkov obce

6.2.1. Tvorba propagačných materiálov pre návštevníkov a turistov

6.2.2. Programy rozvoja informačného systému v obci a regióne pre oblasť turizmu




1. Priorita: Budovanie technickej infraštruktúry

1.1. Opatrenie: Budovanie a rozvoj občianskej infraštruktúry

Aktivita:	1.1.1. Výstavba nájomných bytových jednotiek - 6 b.j. v bývalej budove polície				
Zdôvodnenie:	Výstavba nájomných bytových jednotiek - 6 b.j. v bývalej budove polície pre potreby uspokojenia dopytu po bývaní pre mladé rodiny a nových obyvateľov.				
Predpokladané zdroje financovania:	Prostriedky z rozpočtu obce	Prostriedky z rozpočtu VÚC	Dotácie štátu	Prostriedky ŠF EÚ	Iné
	X		X	ERDF	X
Predpokladaný rozpočet v EUR	950.000,- €				
Predpokladaný termín aktivity:	2015-2017				
Zodpovednosť:	Pracovníci obce, projektový manažment, dodávateľ stavby, kontrolné orgány obce				
Indikátory plnenia:	Počet vystavaných bytov a domov, upravené okolie stavieb, počet ubytovaných.				

1.2. Opatrenie: Budovanie a rozvoj kultúrno-spoločenskej infraštruktúry

Aktivita:	1.2.1. Rekonštrukcia kultúrnych pamiatok - hrad Šomoška				
Zdôvodnenie:	Rekonštrukcia kultúrnych pamiatok - hrad Šomoška pre kultúrno-spoločenské potreby miestnych obyvateľov, turistov a návštevníkov.				
Predpokladané zdroje financovania:	Prostriedky z rozpočtu obce	Prostriedky z rozpočtu VÚC	Dotácie štátu	Prostriedky ŠF EÚ	Iné
	X	X	X	ERDF	
Predpokladaný rozpočet v EUR	100.000,- €				
Predpokladaný termín aktivity:	2015 - 2017				
Zodpovednosť:	Pracovníci obce, projektový manažment, dodávateľ stavby, kontrolné orgány obce				
Indikátory plnenia:	Rekonštrukcia kultúrnych pamiatok - hrad Šomoška, materiálno-technické vybavenie v súlade s potrebami, projektom a podmienkami výzvy.				




1.3. Opatrenie: Budovanie a rozvoj verejnej infraštruktúry

Aktivita:	1.3.1. Rekonštrukcia vodného zdroja na potrebu úžitkovej vody				
Zdôvodnenie:	Rekonštrukcia vodného zdroja na potrebu úžitkovej vody pre potreby zásobovania obyvateľstva úžitkovou vodou, ktorá bude zodpovedať hygiene a štandardom pre spotrebu.				
Predpokladané zdroje financovania:	Prostriedky z rozpočtu obce	Prostriedky z rozpočtu VÚC	Dotácie štátu	Prostriedky ŠF EÚ	Iné
	X	X	X	ERDF	
Predpokladaný rozpočet v EUR	50.000,- €				
Predpokladaný termín aktivity:	2015 - 2017				
Zodpovednosť:	Pracovníci obce, projektový manažment, dodávateľ stavby, kontrolné orgány obce				
Indikátory plnenia:	Rekonštrukcia vodného zdroja na potrebu úžitkovej vody, prietok, objem, materiálno-technické vybavenie v súlade s projektom a podmienkami výzvy.				

Aktivita:	1.3.4. Rekonštrukcia a modernizácia obecného rozhlasu - bezdrôtový systém				
Zdôvodnenie:	Rekonštrukcia a modernizácia obecného rozhlasu - bezdrôtový systém pre potreby obyvateľstva v oblasti šírenia informácií, ktoré bude zodpovedať parametrom a štandardom pre vysielanie.				
Predpokladané zdroje financovania:	Prostriedky z rozpočtu obce	Prostriedky z rozpočtu VÚC	Dotácie štátu	Prostriedky ŠF EÚ	Iné
	X	X	X	ERDF	
Predpokladaný rozpočet v EUR	50.000,- €				
Predpokladaný termín aktivity:	2015 - 2017				
Zodpovednosť:	Pracovníci obce, projektový manažment, dodávateľ stavby, kontrolné orgány obce				
Indikátory plnenia:	Rekonštrukcia a modernizácia obecného rozhlasu - bezdrôtový systém, počet jednotiek, intenzita prenosu, pokrytie, materiálno-technické vybavenie v súlade s parametrami, projektom a podmienkami výzvy.				


1.4. Opatrenie: Budovanie a revitalizácia obecnej infraštruktúry

Aktivita:	1.4.1. Revitalizácia centra obce
------------------	----------------------------------



Zdôvodnenie:	Revitalizácia centra obce pre skvalitnenie životného prostredia obce, revitalizácia ktorá bude zodpovedať parametrom a štandardom pre jej užívanie.				
Predpokladané zdroje financovania:	Prostriedky z rozpočtu obce	Prostriedky z rozpočtu VÚC	Dotácie štátu	Prostriedky ŠF EÚ	Iné
	X	X	X	ERDF	
Predpokladaný rozpočet v EUR	250.000,- €				
Predpokladaný termín aktivity:	2015 - 2017				
Zodpovednosť:	Pracovníci obce, projektový manažment, dodávateľ stavby, kontrolné orgány obce				
Indikátory plnenia:	Revitalizácia centra obce, plocha, počet objektov, materiálno-technické vybavenie v súlade s potrebami, parametrami, projektom a podmienkami výzvy.				

Aktivita:	1.4.8. Vybudovanie kamerového systému				
Zdôvodnenie:	Vybudovanie kamerového systému v správe obce pre zabezpečenie poriadku a ochrany obecného majetku.				
Predpokladané zdroje financovania:	Prostriedky z rozpočtu obce	Prostriedky z rozpočtu VÚC	Dotácie štátu	Prostriedky ŠF EÚ	Iné
	X	X	X		X
Predpokladaný rozpočet v EUR	50.000,- €				
Predpokladaný termín aktivity:	2015 - 2017				
Zodpovednosť:	Pracovníci obce, projektový manažment, dodávateľ stavby, kontrolné orgány obce				
Indikátory plnenia:	Množstvo vybudovaných, udržiavaných miestnych kamerových systémov v správe obce, počet kamier, počet zásahov a riešení, rozsah prevádzky.				



2. Priorita: Rozvoj ľudských zdrojov


2.1. Opatrenie: Zvýšenie vzdelanostnej úrovne a zamestnanosti v obci

Aktivita:	2.1.1. Realizácia projektov aktivizácie				
Zdôvodnenie:	Realizácia projektov aktivizácie. Príprava dlhodobozamestnaných a nezamestnaných aktivačnými prácami na nové formy zamestnania, motivačné programy cez služby obce a KC pre nezamestnaných aj absolventov praxe, a pod.				
Predpokladané zdroje financovania:	Prostriedky z rozpočtu obce	Prostriedky z rozpočtu VÚC	Dotácie štátu	Prostriedky ŠF EÚ	Iné
	X		X	ESF	
Predpokladaný rozpočet v EUR	15.000,- €				
Predpokladaný termín aktivity:	2015 - 2017				
Zodpovednosť:	Pracovníci obce, koordinátori, kontrolné orgány obce				
Indikátory plnenia:	Realizácia aktivizačných programov a prác v súlade s potrebami obyvateľov obce a podmienkami MPSVR SR.				

Aktivita:	2.1.2. Realizácia projektov zamestnanosti				
Zdôvodnenie:	Realizácia projektov zamestnanosti. Príprava nezamestnaných na nové formy zamestnania, praktické programy cez ponuky zamestnávateľov pre nezamestnaných aj absolventov praxe, a pod.				
Predpokladané zdroje financovania:	Prostriedky z rozpočtu obce	Prostriedky z rozpočtu VÚC	Dotácie štátu	Prostriedky ŠF EÚ	Iné
	X		X	ESF	X
Predpokladaný rozpočet v EUR	50.000,- €				
Predpokladaný termín aktivity:	2015 - 2017				
Zodpovednosť:	Pracovníci obce, projektový manažment, dodávateľ služieb, kontrolné orgány obce				
Indikátory plnenia:	Realizácia kurzov, školení a prednášok na podporu vzdelávania a kvalifikácie v súlade s potrebami, projektom a podmienkami výzvy.				

2.2. Opatrenie: Zvýšenie kultúrno-spoločenskej a športovej úrovne života v obci

Aktivita:	2.2.1. Realizácia kultúrno-spoločenských podujatí
Zdôvodnenie:	Realizácia kultúrno-spoločenských podujatí. Podpora kultúrno-spoločenskej aktivizácie pre rozvoj kultúrno-spoločenského života obce, regiónu, a pod.



Program rozvoja obce Šiatorská Bukovinka


2015 - 2023



Predpokladané zdroje financovania:	Prostriedky z rozpočtu obce	Prostriedky z rozpočtu VÚC	Dotácie štátu	Prostriedky ŠF EÚ	Iné
	X	X	X		X
Predpokladaný rozpočet v EUR	10.000,- €				
Predpokladaný termín aktivity:	2015 - 2017				
Zodpovednosť:	Pracovníci obce, kultúrny pracovník, dodávateľ služieb, kontrolné orgány obce				
Indikátory plnenia:	Realizácia rôznych kultúrno-spoločenských podujatí (pravidelných aj príležitostných) v súlade s možnosťami, potrebami a podmienkami výziev.				

Aktivita:	2.2.2. Realizácia športových podujatí				
Zdôvodnenie:	Realizácia športových podujatí. Podpora športovej a kondičnej aktivizácie pre udržanie zdravého životného štýlu obyvateľov obce.				
Predpokladané zdroje financovania:	Prostriedky z rozpočtu obce	Prostriedky z rozpočtu VÚC	Dotácie štátu	Prostriedky ŠF EÚ	Iné
	X	X	X		X
Predpokladaný rozpočet v EUR	10.000,- €				
Predpokladaný termín aktivity:	2015 - 2017				
Zodpovednosť:	Pracovníci obce, kultúrny pracovník, dodávateľ služieb, kontrolné orgány obce				
Indikátory plnenia:	Realizované rôzne športové podujatia (pravidelné aj príležitostné) v súlade s možnosťami, potrebami a podmienkami výziev.				

Aktivita:	2.2.3. Podpora tradícií				
Zdôvodnenie:	Podpora tradícií a aktivizácie pre rozvoj tradícií obce, regiónu, a pod.				
Predpokladané zdroje financovania:	Prostriedky z rozpočtu obce	Prostriedky z rozpočtu VÚC	Dotácie štátu	Prostriedky ŠF EÚ	Iné
	X	X	X		X
Predpokladaný rozpočet v EUR	5.000,- €				
Predpokladaný termín aktivity:	2015 - 2017				
Zodpovednosť:	Pracovníci obce, kultúrny pracovník, dodávateľ služieb, kontrolné orgány obce				
Indikátory plnenia:	Realizácia rôznych tradičných podujatí (pravidelných aj príležitostných) v súlade s možnosťami, potrebami a podmienkami výziev.				




Program rozvoja obce Šiatorská Bukovinka

2015 - 2023




Aktivita:	2.2.4. Podpora/rozvoj partnerstiev obcí				
Zdôvodnenie:	Podpora programov budovania partnerských vzťahov s družobnou obcou pre výmenu skúseností, rozvoj kultúrno-spoločenskej úrovne obyvateľov, utužovanie vzťahov, posilňovanie vzájomných väzieb, a pod.				
Predpokladané zdroje financovania:	Prostriedky z rozpočtu obce	Prostriedky z rozpočtu VÚC	Dotácie štátu	Prostriedky ŠF EÚ	Iné
	X		X	ESF	
Predpokladaný rozpočet v EUR	7.000,- €				
Predpokladaný termín aktivity:	2015 - 2017				
Zodpovednosť:	Pracovníci obce, kultúrny pracovník, projektový manažment, partneri.				
Indikátory plnenia:	Realizácia rôznych programov rozvoja spolupráce a kultúrno-spoločenskej úrovne obyvateľov (pravidelných aj príležitostných) v súlade s možnosťami, záujmami a podmienkami výziev.				



3. Priorita: Sociálno-ekonomický rozvoj obce

3.2. Opatrenie: Podpora rozvoja podnikania v obci

Aktivita:	3.2.2. Realizácia programov pre rozvoj podnikania				
Zdôvodnenie:	Realizácia projektov a programov pre budovanie podnikateľského prostredia a podnikanie v obci spoluprácou na partnerstvách regionálneho rozvoja (MAS).				
Predpokladané zdroje financovania:	Prostriedky z rozpočtu obce	Prostriedky z rozpočtu VÚC	Dotácie štátu	Prostriedky ŠF EÚ	Iné
	X	X	X	ERDF	
Predpokladaný rozpočet v EUR	20.000,- €				
Predpokladaný termín aktivity:	2015 - 2017				
Zodpovednosť:	Pracovníci obce, projektový manažment, partneri, kontrolné orgány obce				
Indikátory plnenia:	Príprava samosprávy na programy podporujúce regionálny rozvoj prostredníctvom verejno-súkromných partnerstiev a Miestnych akčných skupín, a pod.				



4. Priorita: Ochrana a tvorba životného prostredia


4.1. Opatrenie: Podpora ochrany životného prostredia v obci

Aktivita:	4.1.1. Odstraňovanie nelegálnych skládok odpadu				
Zdôvodnenie:	Odstraňovanie čiernych skládok odpadu v obci aj mimo obce, prijatie opatrení na zamedzovanie ich tvorby				
Predpokladané zdroje financovania:	Prostriedky z rozpočtu obce	Prostriedky z rozpočtu VÚC	Dotácie štátu	Prostriedky ŠF EÚ	Iné
	X	X	X	ERDF	
Predpokladaný rozpočet v EUR	25.000,- €				
Predpokladaný termín aktivity:	2015 - 2017				
Zodpovednosť:	Pracovníci obce, projektový manažment, zástupcovia znečisťovateľov, kontrolné orgány obce				
Indikátory plnenia:	Počet zlikvidovaných nelegálnych skládok odpadu, množstvo odprataného a separovaného odpadu, a pod.				

4.2. Opatrenie: Rozvoj a budovanie životného prostredia v obci

Aktivita:	4.2.1. Rekonštrukcia oddychových zón				
Zdôvodnenie:	Budovanie a údržba oddychových zón v rôznych častiach obce pre potreby obyvateľov obce, návštevníkov a turistov				
Predpokladané zdroje financovania:	Prostriedky z rozpočtu obce	Prostriedky z rozpočtu VÚC	Dotácie štátu	Prostriedky ŠF EÚ	Iné
	X	X	X		X
Predpokladaný rozpočet v EUR	25.000,- €				
Predpokladaný termín aktivity:	2015-2017				
Zodpovednosť:	Pracovníci obce, projektový manažment, dodávateľ stavby, kontrolné orgány obce				
Indikátory plnenia:	Počet vybudovaných oddychových zón, upravené okolie oddychových zón, a pod.				

Aktivita:	4.2.2. Výsadba a ochrana zelene				
Zdôvodnenie:	Budovanie a údržba parčíkov a zelene v rôznych častiach obce pre potreby skrášlenia a rastu životnej úrovne obyvateľov obce, návštevníkov a turistov				




Program rozvoja obce Šiatorská Bukovinka

2015 - 2023



Predpokladané zdroje financovania:	Prostriedky z rozpočtu obce	Prostriedky z rozpočtu VÚC	Dotácie štátu	Prostriedky ŠF EÚ	Iné
	X	X	X		X
Predpokladaný rozpočet v EUR	4.000,- €				
Predpokladaný termín aktivity:	2015 - 2017				
Zodpovednosť:	Pracovníci obce, projektový manažment, dodávateľ zelene, kontrolné orgány obce				
Indikátory plnenia:	Počet vybudovaných parčíkov a zelených plôch, upravené okolie parčíkov a zelených plôch, a pod.				




5. Priorita: Rozvoj turizmu a cestovného ruchu

5.1. Opatrenie: Budovanie turistickej infraštruktúry


Aktivita:	5.1.1. Vybudovanie náučného chodníka - hrad Šomoška a Mačacia				
Zdôvodnenie:	Vybudovanie náučného chodníka - hrad Šomoška a Mačacia pre potrebu informovanosti občanov, návštevníkov a turistov o zaujímavostiach v obci a okolí				
Predpokladané zdroje financovania:	Prostriedky z rozpočtu obce	Prostriedky z rozpočtu VÚC	Dotácie štátu	Prostriedky ŠF EÚ	Iné
	X	X			X
Predpokladaný rozpočet v EUR	30.000,- €				
Predpokladaný termín aktivity:	2015 - 2017				
Zodpovednosť:	Pracovníci obce, osoba zodpovedná za vzdelávanie a informovanie, dodávateľ stavby, kontrolné orgány obce				
Indikátory plnenia:	Počet vybudovaných a udržiavaných chodníkov a informačných tabúl, aktualizácia oznamov, výziev , a pod.				

5.2. Opatrenie: Rozvoj služieb v oblasti turizmu a cestovného ruchu

Aktivita:	5.2.1. Rozvoj turistiky a agroturistiky v oblasti Karancs a Medveš				
Zdôvodnenie:	Rozvoj turistiky a agroturistiky v oblasti Karancs a Medveš pre potrebu relaxácie a vyžitia občanov, návštevníkov v obci a okolí, prezentácia a ponuka vidieckeho turizmu				
Predpokladané zdroje financovania:	Prostriedky z rozpočtu obce	Prostriedky z rozpočtu VÚC	Dotácie štátu	Prostriedky ŠF EÚ	Iné
	X		X	ERDF	X
Predpokladaný rozpočet v EUR	100.000,- €				
Predpokladaný termín aktivity:	2015 - 2017				
Zodpovednosť:	Pracovníci obce, osoba zodpovedná za cestovný ruch, projektový manažér, kontrolné orgány obce				
Indikátory plnenia:	Počet vytvorených služieb turistiky a agroturistiky v oblasti rozvoja cestovného ruchu a pokrytia jeho potrieb , a pod.				



Aktivita:	5.2.4. Turistické informačné centrum v budove MŠ (TIC)				
Zdôvodnenie:	Turistické informačné centrum v budove MŠ. Rozvoj starostlivosti o turistov formou budovania Turistického informačného centra pre potreby relaxácie a vyžitia občanov, návštevníkov a v obci a okolí				
Predpokladané zdroje financovania:	Prostriedky z rozpočtu obce	Prostriedky z rozpočtu VÚC	Dotácie štátu	Prostriedky ŠF EÚ	Iné
	X		X	ERDF	X
Predpokladaný rozpočet v EUR	100.000,- €				
Predpokladaný termín aktivity:	2015 - 2017				
Zodpovednosť:	Pracovníci obce, osoba zodpovedná za cestovný ruch, projektový manažér, kontrolné orgány obce				
Indikátory plnenia:	Počet vytvorených služieb TIC v oblasti rozvoja cestovného ruchu a pokrytia jeho potrieb , a pod.				




6. Priorita: Podpora propagácie a informovanosti obce

6.1. Opatrenie: Tvorba propagácie a podmienok pre efektívnu informovanosť medzi obyvateľmi obce, samosprávou a inými subjektmi

Aktivita:	6.1.1. Skvalitnenie poskytovania informácií na verejných tabuliach				
Zdôvodnenie:	Skvalitnenie poskytovania informácií na verejných tabuliach Budovanie a údržba verejných tabúľ pre potrebu informovanosti občanov, návštevníkov a turistov o dianí v obci a okolí				
Predpokladané zdroje financovania:	Prostriedky z rozpočtu obce	Prostriedky z rozpočtu VÚC	Dotácie štátu	Prostriedky ŠF EÚ	Iné
	X	X			X
Predpokladaný rozpočet v EUR	10.000,- €				
Predpokladaný termín aktivity:	2015 - 2017				
Zodpovednosť:	Pracovníci obce, osoba zodpovedná za informovanie, kontrolné orgány obce				
Indikátory plnenia:	Počet vybudovaných a udržiavaných verejných informačných tabúľ, aktualizácia oznamov, výziev a VZN, a pod.				


Aktivita:	6.1.2. Tvorba a aktualizácia web stránky				
Zdôvodnenie:	Tvorba a aktualizácia web stránky obce pre potrebu internetovej informovanosti širokej verejnosti, tvorba štandardnej web stránky pre zabezpečenie chodu a zverejňovania údajov (povinných aj informatívnych)				
Predpokladané zdroje financovania:	Prostriedky z rozpočtu obce	Prostriedky z rozpočtu VÚC	Dotácie štátu	Prostriedky ŠF EÚ	Iné
	X	X	X		X
Predpokladaný rozpočet v EUR	5.000,- €				
Predpokladaný termín aktivity:	2015 - 2017				
Zodpovednosť:	Pracovníci obce, projektový manažment, osoba zodpovedná za informovanie, kontrolné orgány obce				
Indikátory plnenia:	Web stránka obce, jej naplnenie a aktualizácie, a pod.				



6.2. Opatrenie: Tvorba propagácie a podmienok efektívnej informovanosti pre turistov a návštevníkov obce


Aktivita:	6.2.1. Tvorba propagačných materiálov pre návštevníkov a turistov				
Zdôvodnenie:	Tvorba propagačných materiálov pre návštevníkov a turistov. Tvorba a distribúcia tlačených a elektronických materiálov pre spropagovanie zaujímavostí a oznamov pre širokú verejnosť v obci				
Predpokladané zdroje financovania:	Prostriedky z rozpočtu obce	Prostriedky z rozpočtu VÚC	Dotácie štátu	Prostriedky ŠF EÚ	Iné
	X	X			X
Predpokladaný rozpočet v EUR	3.000,- €				
Predpokladaný termín aktivity:	2015 - 2017				
Zodpovednosť:	Pracovníci obce, dodávateľ propagačných materiálov, osoba zodpovedná za informovanie, kontrolné orgány obce				
Indikátory plnenia:	Počet vytvorených propagačných materiálov pre návštevníkov a turistov (tlačených, elektronických), a pod.				

Aktivita:	6.2.2. Programy rozvoja informačného systému v obci a regióne pre oblasť turizmu				
Zdôvodnenie:	Programy rozvoja informačného systému v obci a regióne pre oblasť turizmu pre oblasť turizmu, potrebu informovanosti návštevníkov a turistov o dianí v obci a okolí				
Predpokladané zdroje financovania:	Prostriedky z rozpočtu obce	Prostriedky z rozpočtu VÚC	Dotácie štátu	Prostriedky ŠF EÚ	Iné
	X	X			X
Predpokladaný rozpočet v EUR	2.000,- €				
Predpokladaný termín aktivity:	2015 - 2017				
Zodpovednosť:	Pracovníci obce, osoba zodpovedná za informovanie, kontrolné orgány obce				
Indikátory plnenia:	Počet vybudovaných a udržiavaných verejných turistických informačných systémov, aktualizácia oznamov, výziev, a pod.				



Analýza finančných potrieb a možností obce na spolufinancovanie PRO pre roky 2015 – 2017

Finančné zabezpečenie jednotlivých aktivít		z rozpočtu obce
1	Priorita: Budovanie technickej infraštruktúry	29 750,00 €
1.1	Opatrenie: Budovanie a rozvoj občianskej infraštruktúry	4 750,00 €
1.2	Opatrenie: Budovanie a rozvoj kultúrno-spoločenskej infraštruktúr	5 000,00 €
1.3	Opatrenie: Budovanie a rozvoj verejnej infraštruktúry	5 000,00 €
1.4	Opatrenie: Budovanie a revitalizácia obecnej infraštruktúry	15 000,00 €
2	Priorita: Rozvoj ľudských zdrojov	4 850,00 €
2.1	Opatrenie: Zvýšenie vzdelanostnej úrovne a zamestnanosti v obci	3 250,00 €
2.2	Opatrenie: Zvýšenie kultúrno-spoločenskej a športovej úrovne života v obci	1 600,00 €
3	Priorita: Sociálno-ekonomický rozvoj obce	1 000,00 €
3.1	Opatrenie: Rozvoj sociálnej starostlivosti o starých, nevládných a sociálne vylúčených občanov	0,00 €
3.2	Opatrenie: Podpora rozvoja podnikania v obci	1 000,00 €
4	Priorita: Ochrana a tvorba životného prostredia	2 700,00 €
4.1	Opatrenie: Podpora ochrany životného prostredia v obci	1 250,00 €
4.2	Opatrenie: Rozvoj a budovanie životného prostredia v obci	1 450,00 €
5	Priorita: Rozvoj turizmu a cestovného ruchu	1 500,00 €
5.1	Opatrenie: Budovanie turistickej infraštruktúry	1 500,00 €
5.2	Opatrenie: Rozvoj služieb v oblasti turizmu a cestovného ruchu	10 000,00 €



Program rozvoja obce Šiatorská Bukovinka


2015 - 2023



6	Priorita: Podpora propagácie a informovanosti obce	1 000,00 €
6.1	Opatrenie: Tvorba propagácie a podmienok pre efektívnu informovanosť medzi obyvateľmi obce, samosprávou a inými subjektmi	750,00 €
6.2	Opatrenie: Tvorba propagácie a podmienok efektívnej informovanosti pre turistov a návštevníkov obce	250,00 €
Spolu za aktivity		40 800,00 €
Finančné náklady na verejné obstarávania, projektovú dokumentáciu, projektový manažment, DPH, úroky, straty, ap.		10 200,00 €
SPOLU CELKOM		51 000,00 €

Finančný rámec obce pre realizáciu PRO na roky 2015 – 2017

Finančné zabezpečenie jednotlivých aktivít z:		rozpočtu obce	rozpočtu VÚC	dotácií štátu	ŠF EÚ	Iné
1	Priorita: Budovanie technickej infraštruktúry	595 000,00 €				
1.1	Opatrenie: Budovanie a rozvoj občianskej infraštruktúry	95 000,00 €				
1.2	Opatrenie: Budovanie a rozvoj kultúrno-spoločenskej infraštruktúr	100 000,00 €				
1.3	Opatrenie: Budovanie a rozvoj verejnej infraštruktúry	100 000,00 €				
1.4	Opatrenie: Budovanie a revitalizácia obecnej infraštruktúry	300 000,00 €				
2	Priorita: Rozvoj ľudských zdrojov	97 000,00 €				
2.1	Opatrenie: Zvýšenie vzdelanostnej úrovne a zamestnanosti v obci	65 000,00 €				
2.2	Opatrenie: Zvýšenie kultúrno-spoločenskej a športovej úrovne života v obci	32 000,00 €				



Program rozvoja obce Šiatorská Bukovinka

2015 - 2023



3	Priorita: Sociálno-ekonomický rozvoj obce	20 000,00 €
3.1	Opatrenie: Rozvoj sociálnej starostlivosti o starých, nevládných a sociálne vylúčených občanov	0,00 €
3.2	Opatrenie: Podpora rozvoja podnikania v obci	20 000,00 €
4	Priorita: Ochrana a tvorba životného prostredia	54 000,00 €
4.1	Opatrenie: Podpora ochrany životného prostredia v obci	25 000,00 €
4.2	Opatrenie: Rozvoj a budovanie životného prostredia v obci	29 000,00 €
5	Priorita: Rozvoj turizmu a cestovného ruchu	30 000,00 €
5.1	Opatrenie: Budovanie turistickej infraštruktúry	30 000,00 €
5.2	Opatrenie: Rozvoj služieb v oblasti turizmu a cestovného ruchu	200 000,00 €
6	Priorita: Podpora propagácie a informovanosti obce	20 000,00 €
6.1	Opatrenie: Tvorba propagácie a podmienok pre efektívnu informovanosť medzi obyvateľmi obce, samosprávou a inými subjektmi	15 000,00 €
6.2	Opatrenie: Tvorba propagácie a podmienok efektívnej informovanosti pre turistov a návštevníkov obce	5 000,00 €
SPOLU		816 000,00 €

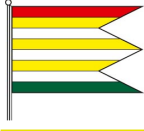


Program rozvoja obce Šiatorská Bukovinka
2015 - 2023



Indikatívny finančný plán obce na realizáciu PRO na roky 2015 – 2017


Oblasť	Rok										SPOLU
	2014	2015	2016	2017	2018	2019	2020	2021	2023	2023	
Hospodárska politika		124 688 €	207 813 €	332 500 €	0 €	0 €	0 €	0 €	0 €	0 €	665 000 €
Sociálna politika		18 188 €	30 313 €	48 500 €	0 €	0 €	0 €	0 €	0 €	0 €	97 000 €
Environmentálna politika		10 125 €	16 875 €	27 000 €	0 €	0 €	0 €	0 €	0 €	0 €	54 000 €
SPOLU CELKOM		153 000 €	255 000 €	408 000 €	0 €	0 €	0 €	0 €	0 €	0 €	816 000 €



Program rozvoja obce Šiatorská Bukovinka
2015 - 2023



- 5) Výpis z Uznesenia obecného zastupiteľstva o schválení Programu rozvoja obce 2015 - 2020 s výhľadom do roku 2023



6) Dohoda o partnerstve